

УТВЕРЖДАЮ:
Должность Начальник территориального
отдела по Беловскому
лесничеству

Ф.И.О. Ведерникова О.И.

Дата: 26.10.2017

Акт
лесопатологического обследования № 3

лесных насаждений Беловского лесничества (лесопарка)
Кемеровской области
(субъект Российской Федерации)

Способ лесопатологического обследования: 1. Визуальный
2. Инструментальный

Место проведения

Участковое лесничество	Урочище (дача)	Квартал (кварталы)	Выдел (выделы)	Площадь, га
Чигирское	Чигирское	20	4А	2,5
Чигирское	Чигирское	34	1	14

Лесопатологическое обследование проведено на общей площади 16,5 га.

1. Визуальное лесопатологическое обследование.*

Наземное

Дистанционное

1.1. На площади 16,5 га фактическая таксационная характеристика лесного насаждения соответствует (не соответствует) таксационному описанию (нужное подчеркнуть).

Причины несоответствия -

Список участков с выявленными несоответствиями приведен в приложении 1 к настоящему Акту.

1.2. Лесные насаждения с нарушенной и утраченной устойчивостью выявлены на площади 0 га.

Участковое лесничество	Урочище (дача)	Площадь, га		Причина ослабления (гибели)
		с нарушенной устойчивостью	с утраченной устойчивостью	
-		0,0	0,0	
Итого		0,0	0,0	

Состояние обследованных лесных насаждений приведено в приложениях 1.1 – 1.4 к Акту в зависимости от метода проведения ЛПО.

1.3. В обследованных лесных участках прогнозируется:

Прогноз	Площадь, га
Ослабление лесных насаждений	0,0
Усыхание лесных насаждений различной степени	0,0
Развитие очагов вредных организмов	0,0

1.4. Обнаружено загрязнение лесного участка отходами и выбросами: **промышленными**
бытовыми

Вид загрязнения	Размеры загрязнения			Объем, кубм	Площадь загрязнения, га
	длина, м	ширина, м	высота, м		
-					0,0
					0,0

ЗАКЛЮЧЕНИЕ

Оценка текущего санитарного и лесопатологического состояния лесных насаждений:

Деревья здоровые, нормального развития, густо облиственные, окраска и величина листьев нормальные, заболеваний и повреждений вредителями нет, без механических повреждений

Дата проведения обследований 22.10.2017 – 26.10.2017

Исполнитель работ по проведению лесопатологического обследования:

Ф.И.О.

Васильев С.В.

Подпись

Васильев С.В.

* Раздел включается в акт, в случае проведения лесопатологического обследования визуальным способом.

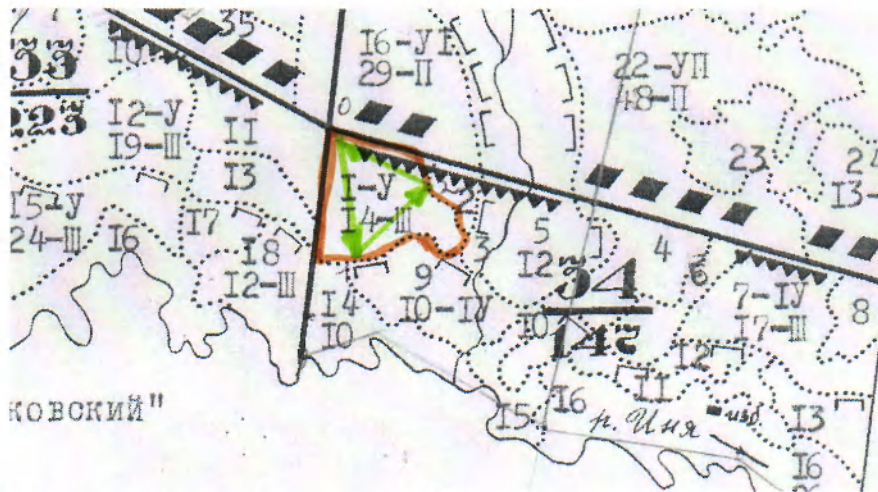
С Х Е М А

Расположения лесного участка с проведенным лесопатологическим обследованием



Местоположение лесного участка:

Лесничество Беловское участковое лесничество Чигирское,
ур. Чигирское номер квартала 34, номера выделов 1, площадь участка 14,0 га

Масштаб 1:10000




Условные обозначения:

-  - граница лесного участка с ЛПО
-  - маршрутный ход
- холостой ход
- т.о - привязка

Линии	Направление	Длина, м	Координаты
0			
0-1	ЮВ:10	180	
1-2	СВ :45	150	
2-0	СЗ : 70	140	

От исполнителя:

Васильев С.В.


(ф.и.о., подпись)

С Х Е М А

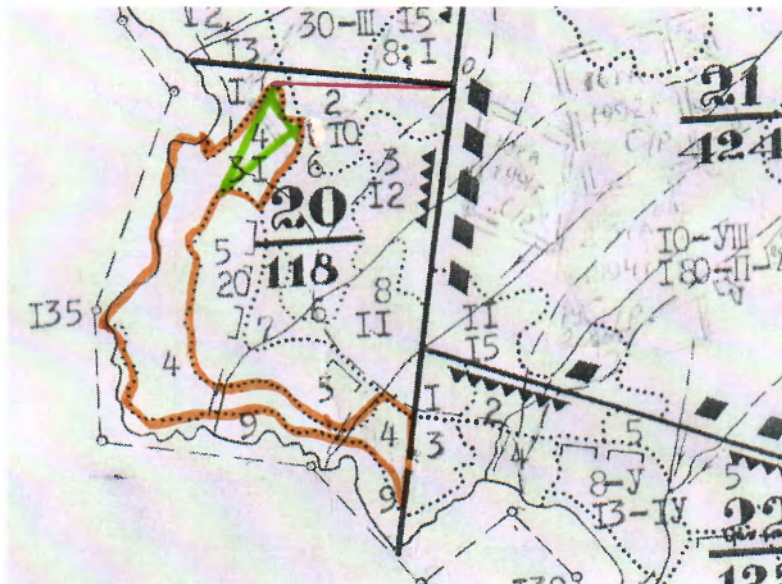
Расположения лесного участка с проведенным лесопатологическим обследованием

Местоположение лесного участка:




Лесничество Беловское участковое лесничество Чигирское.

ур. Чигирское номер квартала 20, номера выделов 4А, площадь участка 2.5 га

Масштаб 1:10000




Условные обозначения:

-  - граница лесного участка с ЛПО
-  - маршрутный ход
-  - холостой ход
- 7. 0-1 - привязка

Линии	Направление	Длина, м	Координаты
0-1	СЗ : 87	250	
1-2	ЮЗ:25	150	
2-3	СВ :45	120	
3-0	СЗ : 30	50	

От исполнителя:

Васильев С.В.


(ф.и.о., подпись)