

УТВЕРЖДАЮ:  
Должность: и.о. начальника  
территориального отдела  
по Междуреченскому лесничеству

Жернакова

(подпись)

Ф.И.О. Е.Е. Жернакова

Дата: 22.11.2023.

## АКТ

### лесопатологического обследования № 115

лесных насаждений Междуреченское (лесничество)  
Кемеровская область - КУЗБАСС  
(субъект Российской Федерации)

Способ лесопатологического обследования: 1. Визуальный   
2. Инструментальный

#### Место проведения

Участковое лесничество	Урочище (дача)	Квартал	Выдел	Площадь выдела, га	Лесопатологический выдел	Площадь лесопатологического выдела
Майзасское		14	5	32,3	1	32,3

Лесопатологическое обследование проведено на общей площади 32,3 га.

Кадастровый номер участка: \_\_\_\_\_  
(для участков, представленных в постоянное (бессрочное) пользование, аренду)

Документ о праве пользования: \_\_\_\_\_  
(тип документа о праве пользования, дата, номер, вид разрешенного использования лесов)

**1. Визуальное (рекогносцировочное) лесопатологическое обследование** (раздел включает в акт, в случае проведения лесопатологического обследования визуальным способом).

Наземное

Дистанционное

1.1. На площади 32,3 га фактическая таксационная характеристика лесного насаждения соответствует (не соответствует) таксационному описанию (нужное подчеркнуть). Причины несоответствия давность материалов Л/У

Ведомость участков с выявленными несоответствиями приведена в приложении 1 к настоящему Акту.

1.2. Лесные насаждения с нарушенной и утраченной устойчивостью выявлены на площади **32,3** га:

Участковое лесничество	Урочище (дача)	Квартал	Выдел	Площадь (га) насаждений		Причины ослабления, повреждения
				С нарушенной устойчивостью	С утраченной устойчивостью	
1	2	3	4	5	6	8
Майзасское		14	5	32,3	-	374,531,822
<b>Итого</b>				<b>32,3</b>	-	<b>374, 531, 822</b>

Состояние обследованных лесных насаждений приведено в приложениях 1.1 – 1.4 к Акту в зависимости от метода проведения ЛПО.

1.3. В обследованных лесных участках прогнозируется:

Прогноз	Площадь, га
1	2
Ослабление лесных насаждений	32,3
Усыхание лесных насаждений различной степени	
Развитие очагов вредных организмов	

1.4. Обнаружено загрязнение лесного участка отходами и выбросами: **промышленными**   
**Бытовыми**

Вид загрязнения	Размеры загрязнения			Объем, кубм	Площадь загрязнения, га
	длина, м	ширина, м	высота, м		
1	2	3	4	5	6

## ЗАКЛЮЧЕНИЕ

На обследуемых лесных участках на площади 32,3 га в насаждениях присутствуют болезни и вредители леса, которые ослабляют насаждения. В насаждении присутствует бурелом и сухостой, что негативно сказывается на санитарном состоянии насаждения.

Средняя категория состояния составляет:

Кв.14 в. 5 – 2,64 – сильно ослабленные

Участковое лесничество	Урочище (дача)	Квартал	Выдел	Площадь выдела, га	Лесопатологический выдел	Площадь лесопатологического выдела, га	Вид мероприятия	Рекомендуемый срок проведения мероприятия
1	2	3	4	5	6	7	8	9
Майзасское		14	5	32,3	1	32,3	ЛПО инструментальным способом	2024-25
<b>Итого:</b>				<b>32,3</b>		<b>32,3</b>		

Дата проведения обследования: 10.10.2023.

Дата составления документа: 09.11.2023.

Исполнитель работ по проведению лесопатологического обследования: Осинный Николай Николаевич.

Организация: ООО ПТК «Сиблеспром».

Должность: лесник.

Подпись:



\_\_\_\_\_ Телефон: 8-951-586-91-12

Приложение 1  
к акту лесопатологического обследования  
утвержденному Приказом Минприроды России от 09.11.2020 № 910

**Ведомость лесных участков с выявленными несоответствиями таксационным описаниям**

**Субъект Российской Федерации**  
**Участковое лесничество**

**Кемеровская область**  
**Майзасское**

**Лесничество**  
**Урочище (лесная дача)**

**Междуреченское**

Год проведения лесосоустройства	Номер квартала	Номер выдела, га	Площадь выдела, га	Целевое назначение лесв	Категория защитных лесов	ОЗУ	Источник данных	Номер лесопатологического выдела	Площадь лесопатологического выдела, га	Таксационная характеристика										Заложено пробных площадей	
										состав	порода	возраст, лет	средняя высота, м	средний диаметр, см	тип леса	полнота	бонитет	запас, м. куб/га	количество, шт	Общая площадь, га	
1	2	3	4	5	6	7	8	9	10	11	12	13	14	15	16	17	18	19	20	21	
2004	14	5	32,3	3	зел.зон		ТО	х	х	6	П	90	22	28	КП	0,6	3	170			
										2	П	55	15	16							
										2	Б	75	18	22							
										+	К	90									
										+	Ос	60									
							Ф	1	32,3	10	П	74	20	28	КП	0,6	3	180	1	0,78	

Условные обозначения:

ТО - таксационные описания

Ф - фактическая характеристика лесного насаждения

Исполнитель работ по проведению лесопатологического обследования:

Фамилия, имя и отчество (при наличии)

Осинный Н.Н.

подпись



Дата составления документа

09.11.2023

Приложение 1.1  
к акту лесопатологического обследования  
утвержденному Приказом Минприроды России от 09.11.2020 № 910

Результаты проведения лесопатологического обследования лесных насаждений за октябрь 2023 г.

Субъект Российской Федерации  
Участковое лесничество

Кемеровская область  
Майзасское

Лесничество  
Урочище (лесная дача)

Междуреченское

1	2	3	4	5	6	7	8	Таксационная характеристика лесного насаждения									18	Распределение деревьев по категориям состояния, % от запаса										33	34	Назначенные мероприятия					
								9	10	11	12	13	14	15	16	17		без признаков ослабления		ослабленные		сильно ослабленные		усыхающие		27	28			29	30	31	32	35	36
																		Н	Р	Н	Р	Н	Р	Н	Р										
14	5	32,3	3	зел зоны		1	32,3	10	П	74	20	28	КП	0,6	3	180,0	400	31,8		34,3		3,2				9,7			10,0		11,0	374,531,822		ЛПО инст спос	32,3
Итого:								10								400	31,8		34,3		3,2				9,7		10,0		11,0	374,531,822					

Условные обозначения:

Н - деревья не подлежат рубке

Р - деревья подлежат рубке

Исполнитель работ по проведению лесопатологического обследования:

Фамилия, имя и отчество (при наличии)

Осинный Н.Н.

подпись

Дата составления документа

09.11.2023





Ступени толщины, см	Количество деревьев по категориям состояния, шт																Всего	
	1		2		3		4		5		5 (а, б, в)			5 (г, д, е)			шт./куб.м	в том числе подлежит рубке, %
	Н	З	Н	З	Н	З	Н	З	Н	З	Н	З	О	Н	З	О		
1	2	3	4	5	6	7	8	9	10	11	12	13	14	15	16	17	18	19
8	0	0	0	0	0	0	0	0	0	0	0	0	0	0	0	0	0	0
12	20	0	0	0	0	0	0	0	0	0	0	0	0	0	0	10	30	2,4
16	40	0	0	0	0	0	0	0	0	0	0	0	0	0	0	10	50	8,5
20	40	0	0	0	0	0	0	0	0	0	0	0	0	0	0	10	50	15
24	30	0	30	0	0	0	0	0	0	10	0	0	0	0	0	10	80	40
28	20	0	60	0	0	10	0	0	0	10	0	0	0	0	0	20	120	88
32	10	0	20	0	0	0	0	0	0	10	0	0	0	0	0	10	50	50
36	10	0	0	0	0	0	0	0	0	0	0	0	0	0	0	10	20	26
40	0	0	0	0	0	0	0	0	0	0	0	0	0	0	0	0	0	0
44	0	0	0	0	0	0	0	0	0	0	0	0	0	0	0	0	0	0
48	0	0	0	0	0	0	0	0	0	0	0	0	0	0	0	0	0	0
52	0	0	0	0	0	0	0	0	0	0	0	0	0	0	0	0	0	0
56	0	0	0	0	0	0	0	0	0	0	0	0	0	0	0	0	0	0
60	0	0	0	0	0	0	0	0	0	0	0	0	0	0	0	0	0	0
64	0	0	0	0	0	0	0	0	0	0	0	0	0	0	0	0	0	0
68	0	0	0	0	0	0	0	0	0	0	0	0	0	0	0	0	0	0
72	0	0	0	0	0	0	0	0	0	0	0	0	0	0	0	0	0	0
76	0	0	0	0	0	0	0	0	0	0	0	0	0	0	0	0	0	0
80	0	0	0	0	0	0	0	0	0	0	0	0	0	0	0	0	0	0
Итого, шт.	170	0	110	0	0	10	0	0	0	30	0	0	0	0	0	80	400	0
Итого, куб.м	73,1	0,0	78,8	0,0	0,0	7,3	0,0	0,0	0,0	22,3	0,0	0,0	0,0	0,0	0,0	48,2	229,7	0,0
Итого, % от запаса по породе	31,8	0,0	34,3	0,0	0,0	3,2	0,0	0,0	0,0	9,7	0,0	0,0	0,0	0,0	0,0	21,0	100,0	0,0

Условные обозначения:

Н - не заселено (не поражено, не повреждено)

З - заселено стволовыми вредителями (поражено болезнями, повреждено огнем)

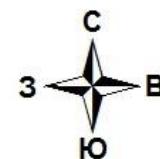
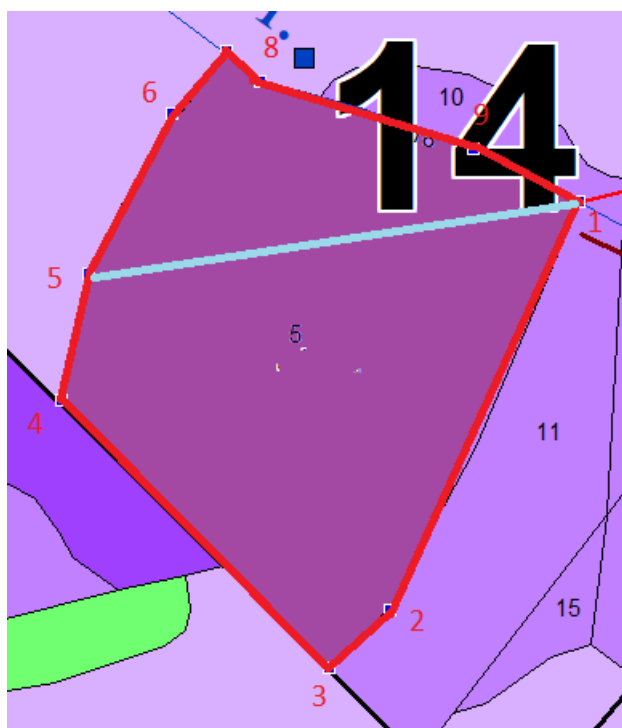
О - отработано вредителями





### Абрис участка

М 1:10000



Условные обозначения:

- обследуемый участок (S=32,3 га)
- ход привязки от 0 до 1
- ВПП


№ квартала	№ выдела	№ лесопатологического выдела	Размеры ленты (круговой площадки) перече́та					Координаты начала, конца и поворотных точек лент перече́та/центро в круговых площадк перече́та	
			№ ленты (площадк и)	Длина, м	Ширина, м	Радиус, м	Площадь, га		
14	5	1	1	650	20	-	1,3	53 38 03,3	88 03 31,8
								53 38 00,1	88 02 56,6

#### Пространственное размещение лесопатологических выделов

Номера точек	Координаты		Длина, м
	X	Y	
0-1	53 38 09,7	88 04 12,9	780
1-2	53 38 03,3	88 03 31,8	594
2-3	53 37 45,8	88 03 18,4	111
3-4	53 37 43,3	88 03 14,0	500
4-5	53 37 54,7	88 02 54,7	171
5-6	53 38 00,1	88 02 56,6	239
6-7	53 38 06,9	88 03 02,5	110
7-8	53 38 09,7	88 03 06,4	60
8-9	53 38 08,4	88 03 08,8	295
9-1	53 38 05,5	88 03 24,2	156

Исполнитель работ по проведению лесопатологического обследования:

Ф.И.О. Осинный Н.Н.  
Дата составления документа 09.11.2023

Подпись   
Телефон 8-951-586-91-12