

УТВЕРЖДАЮ:

Должность Начальник
территориального отдела по
Яшкинскому лесничеству

Ф.И.О. Костюченко А.С.

Дата 10.12.2011

Акт
лесопатологического обследования № 18

лесных насаждений Яшкинского лесничества (лесопарка)
Кузбасс
(субъект Российской Федерации)

Способ лесопатологического обследования: 1. Визуальный
2. Инструментальный

Место проведения

Участковое лесничество	Урочище (дача)	Квартал (кварталы)	Выдел (выделы)	Площадь, га
Яшкинское	Яшкинское 1	8	2	36

Лесопатологическое обследование проведено на общей площади 36 га.

2. Инструментальное обследование лесного участка. квартал 8, выдел 2

2.1. Фактическая таксационная характеристика лесного насаждения соответствует (не соответствует) (нужное подчеркнуть) таксационному описанию. Причины несоответствия:

Давность проведения лесоустройства.

Ведомость лесных участков с выявленными несоответствиями таксационным описаниям приведена в приложении 1 к Акту.

2.2. Состояние насаждений: с нарушенной устойчивостью

с утраченной устойчивостью

причины повреждения: повреждение (заселено или отработано) повреждение (заселено или отработано) короед союзный (код 316). Механические повреждения стволов (код 703)

Заселено (отработано) стволовыми вредителями:

Вид вредителя	Порода	Встречаемость (% заселённых деревьев, отработанных)	Степень заселения лесного насаждения (слабая, средняя, сильная)
Короед союзный (многоходовый)	К	29,6/11,2	Средняя

Повреждено огнём:

Вид пожара	Порода	Состояние корневых лап		Состояние корневой шейки		Подсушивание луба	
		процент повреждённых огнём корней	процент деревьев с данным повреждением	ожог корневой шейки по окружностям (1/4; 2/4; 3/4; более 3/4)	процент деревьев с данным повреждением	по окружности (1/4; 2/4; 3/4; более 3/4)	процент деревьев с данным повреждением

Поражено болезнями:

Вид болезни	Порода	Встречаемость (% поражённых деревьев)	Степень поражения лесного насаждения (слабая, средняя, сильная)

2.3. Выборке подлежит 18,9 % деревьев,

в том числе:

ослабленных 0 % (причины назначения) _____ ;

сильно ослабленных 0 % (причины назначения) _____ ;

усыхающих 8,8 % (причины назначения) Заселено короед союзный (многоходовый) ;

свежего сухостоя 5,7 %,

в том числе: свежего ветровала _____ %;

свежего бурелома _____ %;

старого ветровала 1,4 %;

в том числе: старого бурелома 0 %;

старого сухостоя 3,0 %;

аварийных 0 %.

2.4. Полнота лесного насаждения после уборки деревьев, подлежащих рубке, составит 0,6.

Критическая полнота для данной категории лесных насаждений составляет 0,3.

Средняя категория состояние насаждения: (СКС) – 2,30 сильно ослабленное.

ЗАКЛЮЧЕНИЕ

С целью предотвращения негативных процессов или снижения ущерба от их воздействия назначено:

Участковое лесничество	Урочище (дача)	Квартал	Выдел	Площадь выдела, га	Вид мероприятия	Площадь мероприятия, га	Порода	Запас на выдел, куб. м	Крайние сроки проведения
Яшкинское	Яшкинское 1	8	2	36	ВСП	36	К	2667	2020-2021г.

Абрис лесного участка прилагаются (3 к Акту).

Меры по обеспечению возобновления:

Мероприятия, необходимые для предупреждения повреждения или поражения смежных насаждений:
Вывозка одновременно с заготовкой.

Очистка мест рубок осуществляется - сбором порубочных остатков в кучи и валы с последующим сжиганием их в не пожароопасный период.

Проведение визуальных лесопатологических обследований в смежных выделах:

Сведения для расчёта степени повреждения:

год образования старого сухостоя 2018 ;

основная причина повреждения древесины Короед многоходный (союзный)

Дата проведения обследований 07.12.2020г

Исполнитель работ по проведению лесопатологического обследования:

Ф.И.О. Губанов А.Н.

Подпись 

Ведомость лесных участков с выявленными несоответствиями таксационным описаниям

Источник данных	Год проведения лесоустройства	Номер квартала	Номер выдела	Площадь выдела, га	Целевое назначение лесов	Категория защитных лесов	Номер лесопатологического выдела	Площадь лесопатологического выдела, га	Таксационная характеристика										Заложено	
									состав	порода	возраст, лет	средняя высота, м	средний диаметр, см	тип леса	тип условий местопрорастания	полнота	бонитет	запас, куб. м/га	количество, шт.	общая площадь, га
ТО	1991	8	2	36	Э				8	К	90	23	36	РТ		0,6	1а	280		
									2	Е	90	23	36							
Ф	-	8	2	36	Э				8	К	120	28	56	РТ		0,7	2	490	1	0,80
									2	Е	120	24	40							

Примечание:

ТО - таксационные описания

Ф - фактическая характеристика лесного насаждения

Исполнитель работ по проведению лесопатологического обследования:

Ф.И.О. _____ Губанов А.Н. _____ Подпись _____

Ф.И.О. _____ Подпись _____

Результаты проведения лесопатологического обследования лесных насаждений за декабрь 20 20
(месяц)

Субъект Российской Федерации Кемеровская область - Кузбасс Лесничество (лесопарк) Яшкинское
Участковое лесничество Яшкинское Урочище (лесная дача) Яшкинское I

1	2	3	4	5	6	7	Таксационная характеристика лесного насаждения									17	Распределение деревьев по категориям состояния, % от запаса											29	30	31	32	Назначенные мероприятия										
							8	9	10	11	12	13	14	15	16		18	19	20	21	22	23	24	25	26	27	28					33	34									
Номер квартала	Номер выдела	Площадь выдела, га	Целевое назначение лесов	Категория защитных лесов	Номер лесопатологического выдела	Площадь лесопатологического выдела, га	состав	порода	возраст	средняя высота, м	средний диаметр, см	тип леса	полнота	бонитет	запас, куб. м/га	Число деревьев на пробе, шт.	без признаков ослабления	ослабленные	сильно ослабленные	усыхающие	свежий сухостой	старый сухостой	свежий ветровал	старый ветровал	свежий бурелом	старый бурелом	аварийные деревья	Признаки повреждения деревьев	Доля поврежденных деревьев, %	Причина ослабления, повреждения	Подлежит рубке, %	вид	площадь, га									
8	2	36,0	Э				8	К	120	28	56					140		48,4	28	11	7,1	3,7						102, 111, 113, 615, 213	80	316,703												
							2	С	120	24	40	РТ	0,7	2	490	10	100											102, 111, 113, 615, 213			18,9	ВСП	36									
Итого по выделу																150	20	39	22,4	8,8	5,7	3						1,4						102, 111, 113, 615, 213	80	316,703						

Показатели, не соответствующие таксационному описанию, отмечаются «*».

Исполнитель работ по проведению лесопатологического обследования:

Ф.И.О. Губанов А.Н. Подпись 

Дата составления документа 07.12.20г Телефон 8 (38455) 25109

Ведомость перечета деревьев, назначенных в рубку

ВРЕМЕННАЯ ПРОБНАЯ ПЛОЩАДЬ № 1

Субъект Российской Федерации Кемеровская область - Кузбасс
Лесничество (лесопарк) Яшкинское, Яшкинское, ур. Яшкинское 1 . Квартал 8 . Выдел 2
Площадь 36 га, 36
Номер очага вредных организмов . Размер пробной площади 0,75 га.
Таксационная характеристика:
тип леса ШТ ; состав 8К2Е ; возраст 120 ; бонитет 2 ;
полнота 0,7 ; запас на га 490 ; возобновление 6ПЗЕ1К 15 лет высота 1,5. 3,0тыс шт/га
Время и причина ослабления лесного насаждения:

2018 - 2020г.г. Повреждение стволовым вредителем короед союзный (многоходовый) (код 316).

Механические повреждения стволов (код 703).

Тип очага вредных организмов: эпизодический, х хронический (подчеркнуть)

Фаза развития очага вредных организмов: начальная, нарастания численности, собственно вспышка, кризис (подчеркнуть).

Состояние лесного насаждения, намечаемые мероприятия:

Средневзвешенная категория состояния насаждения 2,30 - сильно ослабленное.

Исполнитель работ по проведению лесопатологического обследования:

Ф.И.О. Губанов А.Н Подпись 

Дата составления документа 07.12.20 Телефон 8 (38455) 25109

ВЕДОМОСТЬ ПЕРЕЧЕТА ДЕРЕВЬЕВ

Порода: Кедр 3 р.в.

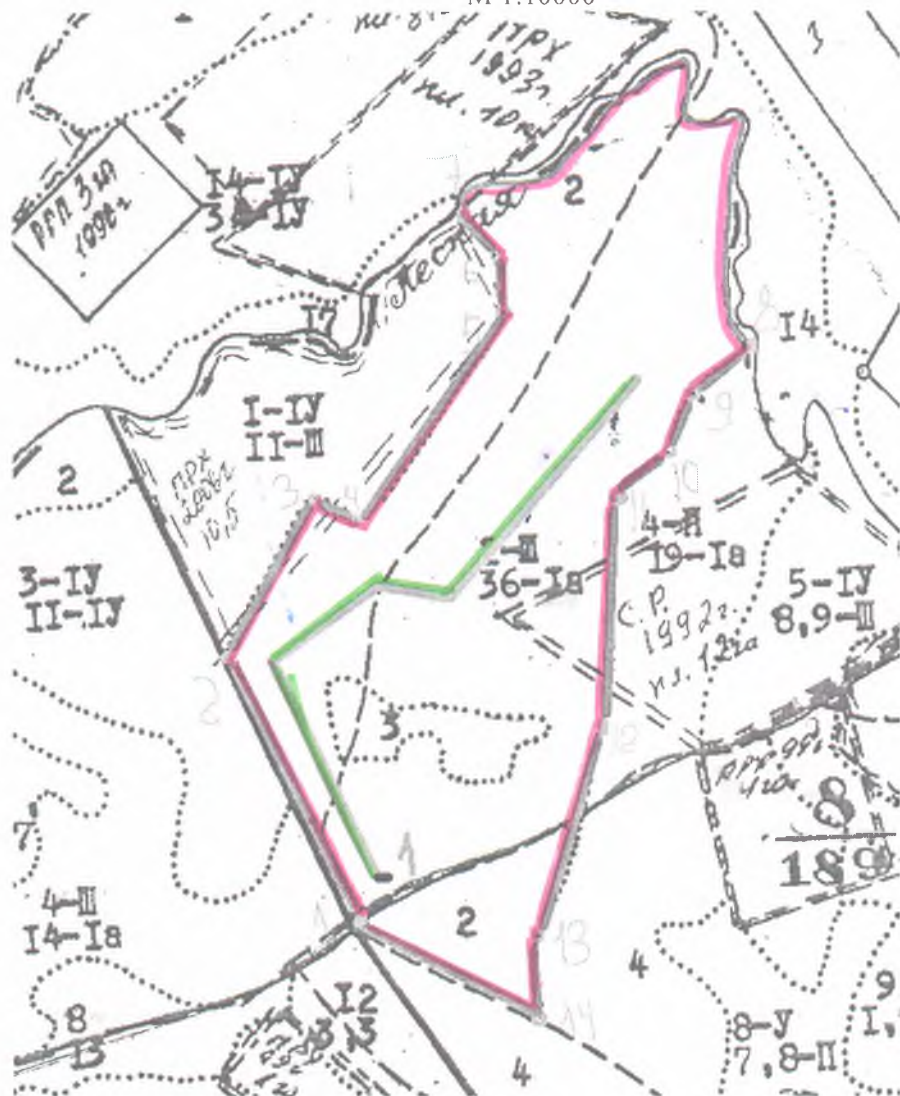
Ступени толщины см	Количество деревьев по категориям состояния, шт.																Всего	
	I	II	III *	IV		V		VI			ветровал,			аварийные			шт.	в том числе подлежат рубке, %
				НЗ	З	НЗ	З	НЗ	З	О	НЗ	З	О	НЗ	З	О		
1	2	3	4	5	6	7	8	9	10	11	12	13	14	15	16	17	18	19
8																	0	0,0
12																	0	0,0
16																	0	0,0
20																	0	0,0
24		1															1	0,0
28		1	1														2	0,0
32			1														1	0,0
36		1															1	0,0
40		9	1		1	2				1			1				15	33,3
44		5	3		1	2				4			1				16	50,0
48		14	7		2	1				2							26	19,2
52		13	7		3	1											24	16,7
56		9	11		2	1							1				24	16,7
60		9	5		3	2											19	26,3
64		6	2		2	1											11	27,3
68																	0	0,0
Итого, шт	0	68	38	0	14	10	0	0	0	7	0	0	3	0	0	0	140	24,3
Итого, % от к-ва	0	49	27	0	10	7,1	0	0	0	5	0	0	2,1	0	0	0	100	24,3
Итого, м3	0	183	107	0	43	27	0	0	0	14	0	0	6,7	0	0	0	380	90,3
Итого, % от запаса	0	48	28	0	11	7,1	0	0	0	3,7	0	0	1,8	0	0	0	100	23,7

* - заселение стволовыми вредителями короед союзный (многоходовый)

Порода: Ель 4р. в.

Ступени толщины см	Количество деревьев по категориям состояния, шт.																Всего	
	I	II	III	IV		V		VI			ветровал,			аварийные			шт.	в том числе подлежат
				НЗ	З	НЗ	З	НЗ	З	О	НЗ	З	О	НЗ	З	О		
1	2	3	4	5	6	7	8	9	10	11	12	13	14	15	16	17	18	19
20	2																2	0,0
24	2																2	0,0
28	1																1	0,0
32	1																1	0,0
36	1																1	0,0
40	1																1	0,0
44	2																2	0,0
48																	0	0,0
52																	0	0,0
56																	0	0,0
60																	0	0,0
Итого, шт	10	0	0	0	0	0	0	0	0	0	0	0	0	0	0	0	10	0,0
Итого, %	100	0	0	0	0	0	0	0	0	0	0	0	0	0	0	0	100	0,00
Итого, м3	9,4	0	0	0	0	0	0	0	0	0	0	0	0	0	0	0	9,43	0
Итого, %	100	0	0	0	0	0	0	0	0	0	0	0	0	0	0	0	100	0,00

Абрис участка
М 1:10000



Номер выдела	Ленты (круговой площадки) перечёта				
	№ ленты (площадки)	длина, м	ширина, м	радиус, м	площадь, га
2	55° 53.780' 85° 15.535'	800	10		0.80

Номера точек	Координаты	Румбы линий	Длина, м
1 - 2	55° 53.760' 85° 15.482'	СЗ - 22	360
2 - 3	55° 53.942' 85° 15.348'	СВ - 27	240
3 - 4	55° 54.040' 85° 15.456'	ЮВ - 47	70
4 - 5	55° 54.027' 85° 15.510'	СВ - 38	330
5 - 6	55° 54.157' 85° 15.696'	С - 0	50
6 - 7	55° 54.176' 85° 15.704'	СЗ - 36	70
7 - 8	55° 54.213' 85° 15.692'	по естеств. границе выдела	800
8 - 9	55° 54.132' 85° 15.956'	ЮЗ - 55	80
9 - 10	55° 54.104' 85° 15.918'	ЮЗ - 24	80
10 - 11	55° 54.074' 85° 15.900'	ЮЗ - 60	70
11 - 12	55° 54.042' 85° 15.829'	ЮЗ - 7	290
12 - 13	55° 53.892' 85° 15.800'	ЮЗ - 20	270
13 - 14	55° 53.741' 85° 15.708'	ЮВ - 1	80
14 - 1	55° 53.684' 85° 15.713'	по дороге	230

Условные обозначения: граница обследуемого участка / пробная площадь /

Исполнитель работ по проведению лесопатологических обследований:

Губанов А.И. Подпись

ФИО

Дата составления документа 07.12.20г Телефон 8 - 38455 - 25109

СОСТАВ,		Э Л В		Д К Г Б		ТИП		П ЗАПАС СЫРОВАСТ		К ЗАПАС НА ВЫДЕЛ		В ЛЕС. КБН										
Н В	ВЛД- ПОДРОСТ,	Я	У	Я	Л	Е	О	В	Н	Л	Р	О	ЛЕСА	О	ЛЕСА В ЛЕС. КБН							
О М	ШАДЬ: ПОДЛЕСОК,	Р	Ы	Р	Е	С	З	Н	А	Н	Л	Т	Т	Т	Т							
Н Д	В : ПОКРОВ, ПОЧВА,	У	С	У	Н	А	Р	С	Н	В	В	М	ТИП	Н	Т							
Е Е	ГА : РЕЛЬЕФ,	С	О	С	Е	А	О	Е	О	О	Т	У	С	Л	О							
Р Л	: ОСОБЕННОСТИ	Т	А	Н	С	Т	Т	Т	З	З	Е	М	Е	С	Т							
А	: ВЫДЕЛА	А	Т	Т	А	Р	Р	Р	Т	П	Р	О	И	З	А							
		ГА: ВЫДЕЛ: ПОРОД: Р																				
1	2	3	4	5	6	7	8	9	10	11	12	13	14	15	16	17	18	19	20	21	22	23
1:	11,0:7E 1K 2B	1:	20:E	80:	20:	24:	4	2:	3:	ШТ	:	7:22:	242:	170:	:	:	:	:	:	:	:	:
:	:	:	:	:	:	:	:	:	:	:	:	:	:	:	:	:	:	:	:	:	:	:
:	:	:	:	:	:	:	:	:	:	:	:	:	:	:	:	:	:	:	:	:	:	:
ПОДРОСТ: 8E 20 ВОЗРАСТ 15ЛЕТ, Н- 2,0М 4,0ТЫС. ШТ/ГА ПОДЛЕСОК: ИБК СМ РЕДКИЙ																						
2:	30,0:8K 2E	1:	23:K	90:	23:	36:	3	2:	1A:	РТ	:	6:28:	1008:	806:	:	:	:	:	:	:	:	:
:	:	:	:	:	:	:	:	:	:	:	:	:	:	:	:	:	:	:	:	:	:	:
:	:	:	:	:	:	:	:	:	:	:	:	:	:	:	:	:	:	:	:	:	:	:
ПОДРОСТ: 9E 1K ВОЗРАСТ 20ЛЕТ, Н- 2,0М 3,0ТЫС. ШТ/ГА ПОДЛЕСОК: СНР Р ШП РЕДКИЙ ХОЗКАТЕГОРИЯ: УЧАСТКИ ЛЕСА С НАЛИЧИЕМ ЦЕННЫХ ПОРОД СЕЛЕКЦИОННО-СЕМЕННОЙ КОМПЛЕКС																						
3	1,0 ПASTЬИШЕ (ВЯГОН) СУХОЦОЛБН., ЧИСТЫЙ,																					
4:	19,0:5K 5E 2B	1:	20:K	80:	21:	32:	2	1:	1A:	ШТ	:	5:20:	380:	114:	:	:	:	:	:	:	:	:
:	:	:	:	:	:	:	:	:	:	:	:	:	:	:	:	:	:	:	:	:	:	:
:	:	:	:	:	:	:	:	:	:	:	:	:	:	:	:	:	:	:	:	:	:	:
ПОДРОСТ: 4K 5E ВОЗРАСТ 15ЛЕТ, Н- 1,5М 3,0ТЫС. ШТ/ГА ПОДЛЕСОК: Р ШП ЧР СР.ГУСТОТА ХОЗКАТЕГОРИЯ: УЧАСТКИ ЛЕСА С НАЛИЧИЕМ ЦЕННЫХ ПОРОД СОСТАВ НЕОДНОРОДНЫЙ, ПОЛНОТА НЕРАВНОМЕРНАЯ, СЕЛЕКЦИОННО-СЕМЕННОЙ КОМПЛЕКС																						
5:	8,9:7E 1K 2B	1:	18:E	80:	18:	24:	4	2:	3:	ТБ	:	6:15:	142:	100:	:	:	:	:	:	:	:	:
:	:	:	:	:	:	:	:	:	:	:	:	:	:	:	:	:	:	:	:	:	:	:
:	:	:	:	:	:	:	:	:	:	:	:	:	:	:	:	:	:	:	:	:	:	:
ПОДРОСТ: 10E ВОЗРАСТ 15ЛЕТ, Н- 1,5М 2,0ТЫС. ШТ/ГА ПОДЛЕСОК: ИБК СМ ЧР СР.ГУСТОТА СОСТАВ НЕОДНОРОДНЫЙ, ПОЛНОТА НЕРАВНОМЕРНАЯ																						
6:	11,0:5B 50C +C	1:	19:5	50:	19:	22:	5	2:	2:	ШТ	:	6:13:	143:	72:	:	:	:	:	:	:	:	:
:	:	:	:	:	:	:	:	:	:	:	:	:	:	:	:	:	:	:	:	:	:	:
:	:	:	:	:	:	:	:	:	:	:	:	:	:	:	:	:	:	:	:	:	:	:
ПОДРОСТ: 10E ВОЗРАСТ 10ЛЕТ, Н- 1,0М 2,0ТЫС. ШТ/ГА ПОДЛЕСОК: ИБК ШП СНР СР.ГУСТОТА																						
7:	7,6:5B 30C 2E	1:	17:5	50:	17:	22:	5	2:	3:	ШТ	:	6:11:	84:	42:	:	:	:	:	:	:	:	:
:	:	:	:	:	:	:	:	:	:	:	:	:	:	:	:	:	:	:	:	:	:	:
:	:	:	:	:	:	:	:	:	:	:	:	:	:	:	:	:	:	:	:	:	:	:
ПОДЛЕСОК: ИБК СМ ЧР СР.ГУСТОТА СОСТАВ НЕОДНОРОДНЫЙ, ПОЛНОТА НЕРАВНОМЕРНАЯ																						
8:	7,0:5B 20C 20 1K	1:	19:5	50:	19:	24:	5	2:	2:	ШТ	:	3: 6:	47:	24:	:	:	:	:	:	:	:	:
:	:	:	:	:	:	:	:	:	:	:	:	:	:	:	:	:	:	:	:	:	:	:
:	:	:	:	:	:	:	:	:	:	:	:	:	:	:	:	:	:	:	:	:	:	:
:	:	:	:	:	:	:	:	:	:	:	:	:	:	:	:	:	:	:	:	:	:	:
ПОДЛЕСОК: СНР ШП СМ СР.ГУСТОТА																						
9:	1,0:5C 1K 4B +0C	1:	20:0	70:	20:	24:	4	2:	2:	ШТ	:	4:12:	23:	12:	:	:	:	:	:	:	:	:
:	:	:	:	:	:	:	:	:	:	:	:	:	:	:	:	:	:	:	:	:	:	:
:	:	:	:	:	:	:	:	:	:	:	:	:	:	:	:	:	:	:	:	:	:	:

Подраст 8

*Кедровские берёзы
ср. густота, чистота 10*



Утверждаю
Начальник Территориального отдела
Яшкинского лесничества Костиюченко А.С.

(должность, фамилия, имя, отчество)

(подпись)
М.П.



Акт
несоответствия данных государственного лесного реестра
натурному обследованию

пгт. Яшкино
(населенный пункт)

«07» декабря 2020г.
(дата)

Губанов Андрей Николаевич старший инспектор Яшкинского участкового лесничества; Захаров Кирилл Геннадьевич старший инспектор Пашковского участкового лесничества; Кожухова Анастасия Сергеевна инженер Яшкинского лесничества.
(Ф.И.О., должности и наименования организаций лиц, проводивших обследование)

провели натурное обследование лесного участка, в целях:

Выявления несоответствия основных таксационных показателей выдела нормативам точности, установленной лесоустроительной инструкцией.

При обследовании уточнены данные лесного реестра и установлено:

1. Участок расположен в лесах **Яшкинского лесничества, Яшкинского участкового лесничества, урочище Яшкинское 1**

в кварталах № 8 выделах 2

Субъект Российской Федерации **Кемеровская область**

Муниципальный район **Яшкинский**

1. Подразделение лесов по целевому назначению **Эксплуатационные**

2. Категория защитных лесов ---

3. Общая площадь участка **36га,**

в том числе:

лесных земель 36га

из них: покрытых лесной растительностью 36га

не покрытых лесом _____ га

в том числе несомкнувшихся лесных культур_ га

нелесных земель _____ га

из них: пашни _____ га

сенокосов _____ га

пастбищ _____ га

вод _____ га

прочих земель _____ га.

4. Таксационное описание по материалам государственного лесного реестра:

Наименование лесничества	№ квартала	№ выдела	Площадь, га	Состав насаждения	Класс возраста ----- возраст, лет	Бонитет	Полнота	Общий запас древесины, куб. м
Яшкинское участковое Яшкинское Урочище Яшкинское 1	8	2	36	8К2Е	2/90	1а	0,6	10080
Итого			36				0,6	10080

5. Таксационное описание по результатам обследования

Наименование лесничества	N квартала	N выдела	Площадь, га	Состав насаждения	Класс возраста ----- возраст, лет	Бонитет	Полнота	Общий запас древесины, куб. м
Яшкинское, участковое Яшкинское Урочище Яшкинское I	8	2	36	8К2Е	3/120	2	0,7	17640
Итого			36		---	---	0,7	17640

6. Участок не имеет особо защитного значение, выражающееся в следующем.
(имеет или не имеет)

7. Лесохозяйственные особенности участка: - нет.

8. При составлении акта сделаны следующие замечания и предложения: - принять таксационные описания участка по акту натурного обследования.

Лица, проводившие обследование:

(Ф.И.О., подпись) (Губанов А.Н.)

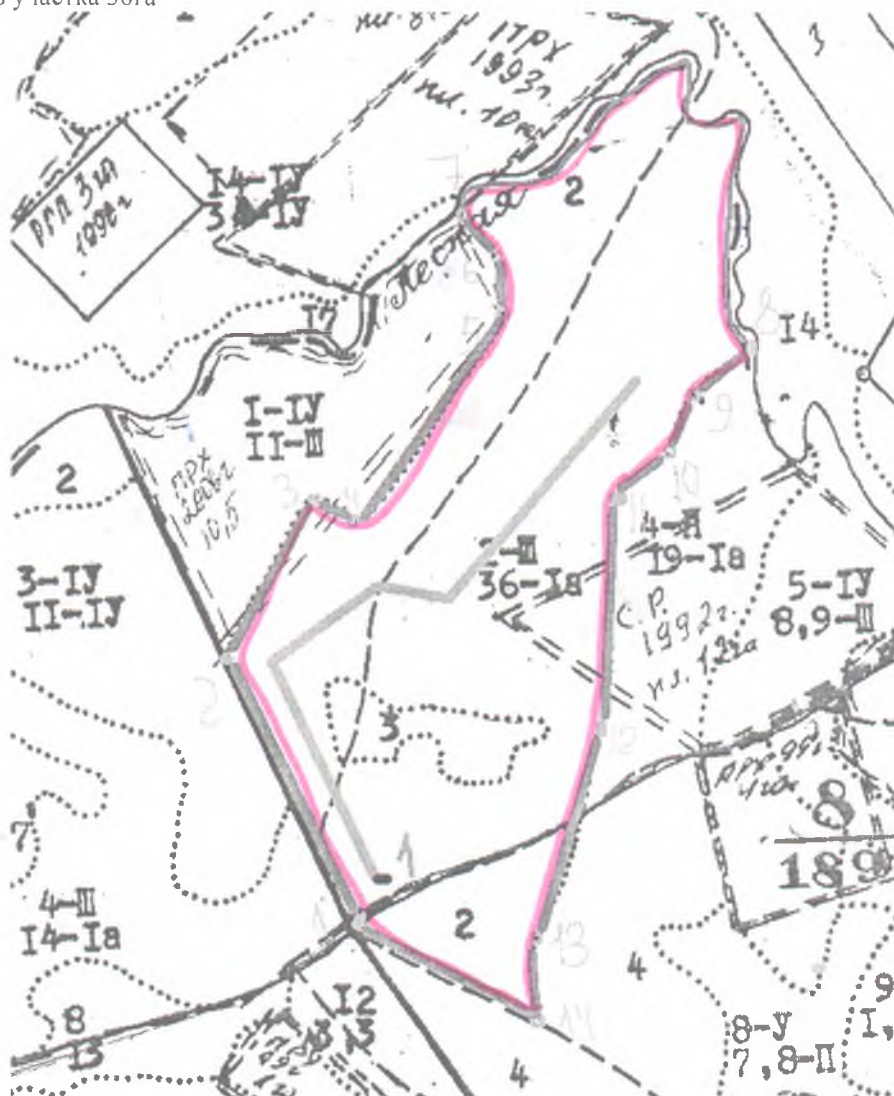
(Ф.И.О., подпись) (Кожухова А.С.)

(Ф.И.О., подпись) (Захаров К.Г.)




Неотъемлемой частью настоящего акта является чертёж лесного участка

Схема расположения границ лесных участков

Масштаб 1:10 000
площадь участка 36га



Условные обозначения
Граница лесного участка 1
Подписи:
Лица, проводившие обследование


Губанов А.Н.
(должность, подпись, печать, ф.и.о.)

Кожухова А.С.
(должность, подпись, печать, ф.и.о.)

Захаров К.Г.
(должность, подпись, печать, ф.и.о.)

УТВЕРЖДАЮ

Начальник
Территориального отдела по
Яшкинскому лесничеству
Костюченко А.С.
(Ф.И.О. подпись, печать)

«07» декабря 2020 года.
(дата)

АКТ
натурного технического обследования лесного участка

пгт. Яшкино
(населенный пункт)

«07» декабря 2020 года.

Губанов Андрей Николаевич старший инспектор Яшкинского участкового лесничества, Захаров Кирилл Геннадьевич старший инспектор Пашковского участкового лесничества, Кожухова Анастасия Сергеевна инженер Яшкинского лесничества.
(Ф.И.О. должности и наименовании организаций лиц, проводивших обследование)

провели натурное техническое обследование участка лесного фонда выявления несоответствия основных таксационных показателей выдела нормативам точности, установленной лесоустроительной инструкцией.

При обследовании уточнены материалы лесоустройства и установлено:

1. Участок расположен в лесах Яшкинского лесничества, категории защитности защитных лесов -----, Лесничество Яшкинское Участковое лесничество Яшкинское. Урочище Яшкинское 1 Квартал (выдел) № 8 (2) Субъект Российской Федерации Кемеровская область Муниципальное образование Яшкинский район
2. Лесистость муниципального района 61 %
3. Общая площадь участка 36га

в том числе:

лесных земель	36га
из них: покрытых лесом	36га
не покрытых лесом	га
в том числе несомкнувшихся лесных культур	га
не лесных земель	га
из них: пашни	га
сенокосов	га
пастбищ	га
вод	га
прочих земель	га

4. Таксационное описание участка*

Наименование лесничества, участкового лесничества, урочища	№ квартала	№ выдела	Площадь, га	Состав насаждения	Класс <u>возраст</u> а возраст, лет	Ср. высота м	Ср. диаметр, см	Бонитет	Полнога	Запас древесины на 1 га м ³	Общий запас древесины м ³
Яшкинское, Яшкинское Яшкинское 1	8	2	36	8К2Е	3/120	28	56	2	0,7	490	17640
ИТОГО			36		----	----	---	-	----	490	17640

* При определении таксационных показателей выполняется натурное определение качественных характеристик лесных насаждений и объема древесины с учетом по площади.

5. Использование создает (не создает) чересполосицы, разрывы лесного массива на части, отрывы его от транспортных путей - нет.

6. Участок не имеет (имеет или не имеет) особо защитное значение, выражающееся в следующем: не имеет.

7. Наличие особо охраняемых природных территорий - нет.

8. При составлении акта сделаны следующие замечания и предложения:

В ходе натурального обследования выявлены расхождения с материалами лесоустройства, которые отражены в акте.

Лица, проводившие обследование:

_____ (Губанов А.Н.) (Ф.И.О., подпись и печать)

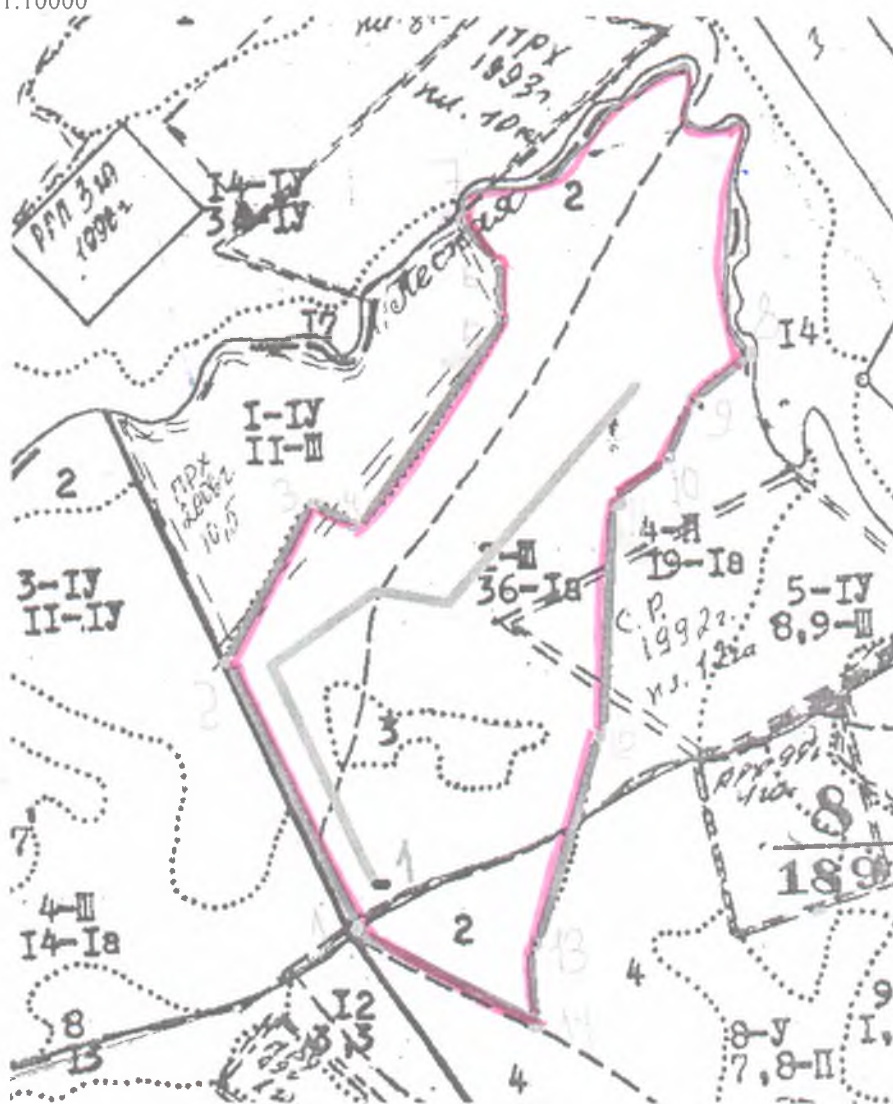
_____ (Кожухова А.С.) (Ф.И.О., подпись и печать)

_____ (Захаров К.Г.) (Ф.И.О., подпись и печать)

Неотъемлемой частью настоящего акта является схема расположения границ лесного участка и их частей

Схема расположения границ лесных участков

Местоположение лесного участка:
Лесничество Яшкинское, участковое лесничество Яшкинское,
Урочище Яшкинское 1 номер квартала 8 номер выделов 2,
площадь участка 36га
Масштаб 1:10000



Условные обозначения
Граница лесного участка

Подписи:

Лица, проводившие обследование

[Signature] Губанов А.Н
(должность, подпись, печать, ф.и.о.)

[Signature] Кожухова А.С.
(должность, подпись, печать, ф.и.о.)

[Signature] Захаров К.Г. (должность, подпись, печать, ф.и.о.)