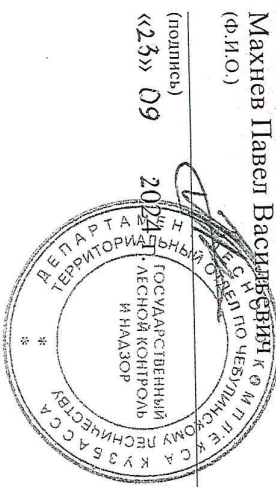


Согласовано:

Начальник территориального отдела
по Чебулинскому лесничеству

Махнев Павел Васильевич
(ф.и.о.)



Проект ухода за лесами
Проходная рубка
(вид мероприятия по уходу за лесами)

Лесничество Чебулинское Участковое лесничество Чебулинское Урочище Чебулинское
Квартал 5 Выдел (в) 8 Площадь лесного участка 1,0 га

Целевое назначение лесов Защитные Категории защитности Запретные полосы лесов, расположенные вдоль водных объектов

1. Характеристики лесорастительных условий лесного участка:

1.1. Тип лесорастительных условий МЯ

1.2. Рельеф равнинный

1.3. Гидрологические условия * (глубокое залегание грунтовых вод, периодический или длительный застой поверхности)

1.4. Почва Дерново-подзолистая, легкосуглинистая, свежая


(тип, механический состав, степень увлажнения)

2. Характеристика насаждения: исходная (до рубки), проектируемая (после рубки)

Утверждаю:

Индивидуальный предприниматель
(арендатор лесного участка)

Пономарева Елена Сергеевна
(ф.и.о.)



Выдел**		Площадь, га**		Состав насаждения		Происхождение насаждения (естественное, искусственное)		Возраст по породам		Диаметр по породам, см		Высота по породам, м		Сомкнутость (полнота) по породам		Запас по породам, куб.м/га		Подрост: состав, возраст, высота, количество, тыс. шт./га	
1	2	3	4	исходный	проект	исходный	проект	исходный	проект	исходный	проект	исходный	проект	исходный	проект	исходный	проект	исходный	проект
		9С1Б	9С1Б	естественное		5	6	7	8	9	10	11	12	13	14	15	16		
						70-С	70-С	24	24	19	19	0,9	0,7	198	171	7С2К1Б (10)	7С2К1Б (10)		
						50-Б	35-Б	20	20	18	18			22	19	1,5м,3,0тыс. шт/га	1,5м,3,0тыс. шт/га		
														220	190				

* заполняется при наличии информации

** гр. 1,2 заполняется, если участок включает несколько выделов

3. Характеристика деревьев по классам хозяйственно-биологической классификации с учетом выделения главных и второстепенных пород (для молодых обязательно даны параметры перспективных (лучших) и нежелательных по высоте).
 Лучшие. Сосна-24см;высота 19м.

(порода, высота)

Вспомогательные Нет

(порода)

Нежелательные (подлежащие вырубке) Сосна 24см.-19м.(30); Береза 20см.-18м.(3м³)

(порода, высота)

4. Планируемые этапы и сроки проведения мероприятий по уходу за лесами -ноябрь

5. Способ проведения работ (ручной, механизированный) ручной

1.1.Способ очистки лесосеки* Разбрасывание измельченных порубочных остатков в целях улучшения лесорастительных условий

6. Интенсивность рубки:

6.1.% по запасу 15%

6.2.Минимальная сомкнутость крон (полнота) 0,7

6.3.Сумма площадей поперечных сечений на высоте 1,3 м всех деревьев древостоя в пересчете на 1 га м²

6.4.Объем вырубаемой древесины по породам (на 1 га), Сосна 27 м³, береза 3м³.

7. Проектируемая технология ухода

- 7.1. Название с указанием вида трелеваемой (транспортируемой) древесины беспасечная, хлыстовая
- 7.2. Расстояние между технологическими полосами, волоками, сучьевыми или создаваемыми (прямолинейными или непрямолинейными) 30 м между непрямолинейными технологическими коридорами.
- 7.3. Ширина технологических полос, волоков 4 м
- 7.4. Количество и размеры погрузочных пунктов 1 шт., 0,06 га. 20х30
- 7.5. Ширина оставляемых полос и коридоров ухода при линейной технологии (рубки ухода в молодняках)

8. Сорimentный состав вырубаемой части древостоя (по предварительной оценке) хлысты Сосна 30 м³ (деловая 26 м³, дровяная 1 м³, хворост 3 м³) Береза 3 (деловая 2 м³, дровяная 1 м³, хворост 0 м³)

9. Вывозка древесины Камаз с гидроманипулятором – 1 шт., одновременно с заготовкой.

10. Учет и оценка результатов мероприятий по уходу за лесами проводится согласно Приложению 26,27 к Методическим рекомендациям по проведению государственной инвентаризации лесов, утвержденным приказом Рослесхоза от 06.05.2022 № 556 «Об утверждении Регламента организации и проведения мероприятий по государственной инвентаризации лесов центральным аппаратом Рослесхоза, территориальными органами Рослесхоза и подведомственными Рослесхозу организациями

Составил арендатор: Индивидуальный предприниматель Пономарева Е.С.

должность

(ф.и.о.)

23.09.2024

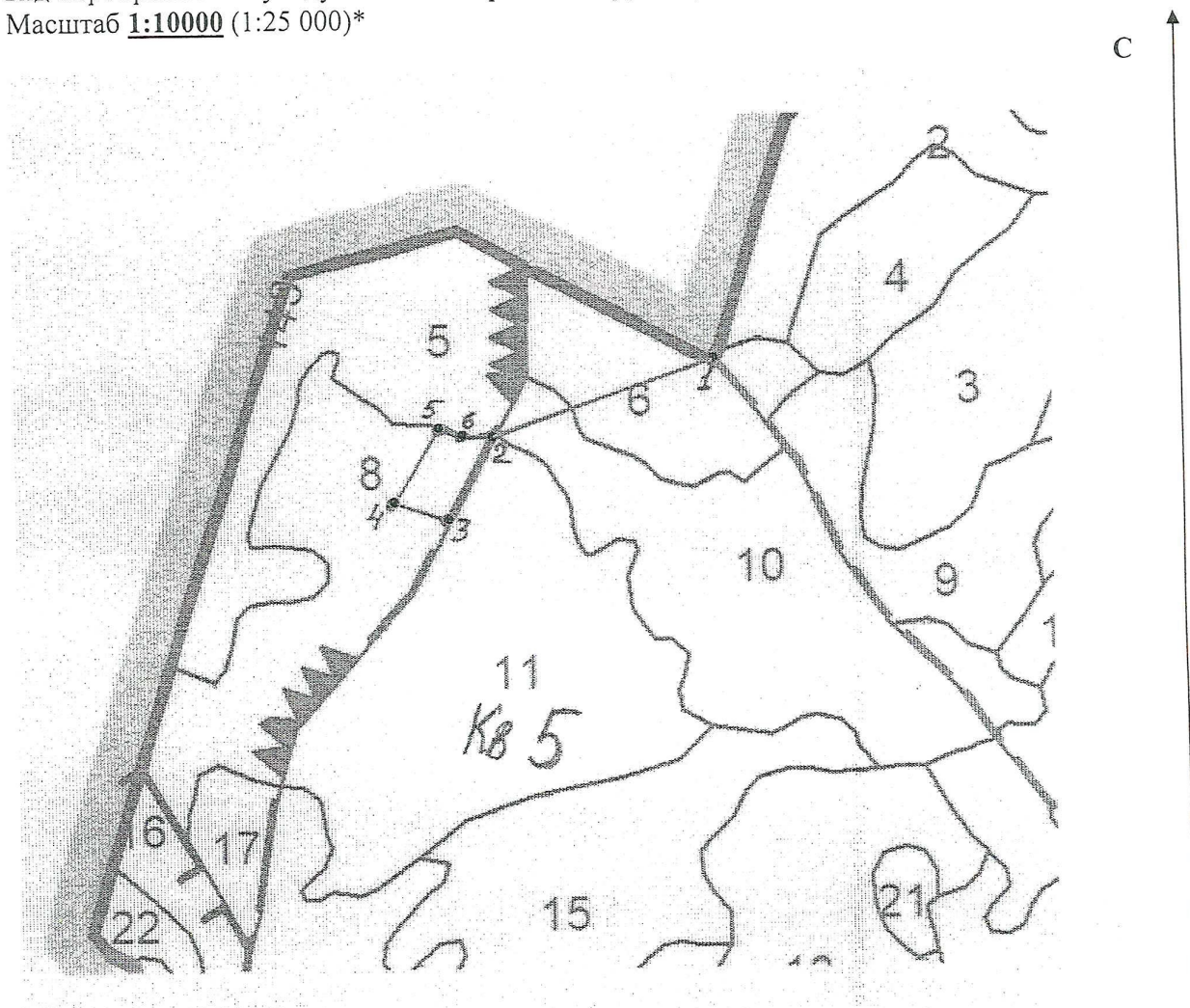
(подпись, инслю)

Проект проверил: Инспектор по Чебулинскому участковому лесничеству Чобогов А.В. (должность представителя территориального отдела, Ф.И.О., подпись)

С Х Е М А
расположения лесного участка,
отведенного под мероприятие по уходу за лесами

Местоположение лесного участка:

Лесничество Чебулинское, участковое лесничество Чебулинское,
урочище Чебулинское, номер квартала 5, номера выделов 8,
площадь участка 1,0 га, в т.ч. неэксплуатационная _____ га
вид мероприятия по уходу за лесами Проходная рубка (ПРХ)
Масштаб 1:10000 (1:25 000)*



Условные обозначения

- граница лесного участка —————
- граница выдела (с нумерацией) ~~~~~
- привязка —————
- внеэксплуатационные участки (с привязкой)
- пробные площади (с привязкой)

Линии	Направление	Длина, м	Координаты узлов в СК WGS-84	
			В, широта	L, долгота
1-2	ЮЗ: 68°27'47.1"	355.24	55° 51' 13.65"	87° 29' 55.26"
2-3	ЮЗ: 29°39'6.5"	131.2	55° 51' 9.51"	87° 29' 36.22"
3-4	СЗ: 71°22'49.3"	92.3	55° 51' 5.84"	87° 29' 32.44"
4-5	СВ: 36°42'53.4"	120.1	55° 51' 6.81"	87° 29' 27.42"
5-6	ЮВ: 66°51'45.7"	29.9	55° 51' 9.91"	87° 29' 31.59"
6-2	ЮВ: 90°0'0"	53.1	55° 51' 9.52"	87° 29' 33.16"

Схему составил: Индивидуальный предприниматель Пономарева Е.С.
(Ф.И.О., должность, подпись)



*нужное подчеркнуть

Таксационное описание лесосеки N 2

Лесничество Чебулинское, участковое лесничество Чебулинское, урочище (дача)
(при наличии) урочище «Чебулинское», квартал N 5.

N выдела	Площадь лесосеки на выделе, га	Состав лесного насаждения	Ярус	Высота яруса, м	Порода	Возраст, лет	Высота, м	Диаметр, см	Бонитет	Плотность	Запас сыровозрастающего леса, м3			Класс товарности	Объем заготовки, м3	Дополнительные характеристики насаждения		Хозяйственные мероприятия	
											на 1 га	общий на выдел	в том числе по древесным породам			N*	Характеристики		
1	2	3	4	5	6	7	8	9	10	11	12	13	14	15	16	17	18	19	20
8	14,3	1	9С1Б	Ярус 1	19	С	70	19	24	2	0,9	220	33	30	1	27,0	1	702К1Б (10) 1,5 м, 3.000 шт/га, 1 га Равнинный равнина (крутизна склона до ± 5) (0 град.)	Прокладные рубки
Всего по выделу:	х	х	х	х	х	х	х	х	х	х	х	33			х	30,0	х	х	х
Итого по лесосеке:	х	х	х	х	х	х	х	х	х	х	х	33			х	30,0	х	х	х

Исполнитель работ по отводу и таксации лесосеки:

Пономарева Елена Сергеевна, номер из реестра
фамилия, имя, отчество (при наличии), номер из реестра специалистов, имеющих права на выполнение работ и оказание услуг по отводу и таксации лесосеки

Юридическое лицо, индивидуальный предприниматель, использующий леса и
осуществляющий лесосечные работы, или его представитель: Пономарева Елена Сергеевна

Дата 26 марта 2024 г.

Индивидуальный предприниматель
должность (при наличии)

подпись

Пономарева Елена Сергеевна
фамилия, имя, отчество (при наличии)

ДОКУМЕНТ ПОДПИСАН
ЭЛЕКТРОННОЙ ПОДПИСЬЮ
Сертификат: 01 40 D2 4F 00 14 B0 79 69 45 2F 1E D8 07 AC FD 46
Выданный: ПОНОМАРЕВА ЕЛЕНА СЕРГЕЕВНА
Действителен: с 01.06.2023 по 01.09.2024