



ДЕПАРТАМЕНТ ЛЕСНОГО КОМПЛЕКСА КУЗБАССА

ПРИКАЗ

от «25» декабря 2024 г. № 01-06/2306

Об установлении публичного сервитута

В соответствии со статьей 23, главой V.7 Земельного кодекса Российской Федерации, статьями 9, 45, 83 Лесного кодекса Российской Федерации, статьей 4 Закона Кемеровской области от 13.06.2007 № 75-ОЗ «О разграничении полномочий между органами государственной власти Кемеровской области в сфере лесных отношений», постановлением Губернатора Кемеровской области - Кузбасса от 29.09.2023 № 111-пг «Об утверждении административного регламента Департамента лесного комплекса Кузбасса по предоставлению государственной услуги «Установление публичного сервитута в отношении лесных участков, расположенных в границах земель лесного фонда», постановлением Правительства Кемеровской области – Кузбасса от 02.04.2020 № 195 «О Департаменте лесного комплекса Кузбасса», на основании заявления общества с ограниченной ответственностью «Газпром газораспределение Томск», ИНН 7017203428, ОГРН 1087017002533, адрес: 634021, г. Томск, пр - т Фрунзе, д. 170 а, (далее – ООО «Газпром газораспределение Томск»),
п р и к а з ы в а ю:

1. Установить публичный сервитут сроком на 10 лет в интересах ООО «Газпром газораспределение Томск» в отношении частей земельных участков с кадастровым номером 42:00:0000000:32 расположенных на территории Кемеровского лесничества Кемеровской области - Кузбасса, Кемеровского муниципального округа, (Мазуровское участковое лесничество, урочище Мазуровское, квартал № 25 (выделы 5, 6, 10, 11), урочище Кемеровское, квартал № 166 (выдел 20), Характеристика лесного участка на дату установления публичного сервитута представлена в приложении № 2 к настоящему приказу.

2. Утвердить границы публичного сервитута общей площадью 0,4850 га согласно прилагаемой схеме расположения границ публичного сервитута, координатам характерных точек его границ, являющихся неотъемлемой частью настоящего приказа (приложение № 1).

3. Публичный сервитут устанавливается в целях строительства линейных объектов системы газоснабжения (подземный газопровод): объект «Распределительные сети с. Мазурово Кемеровского муниципального округа Кемеровской области» 4-й пусковой (код объекта 42-21-428-000081);

вид разрешенного использования – строительство, реконструкция и эксплуатация линейного объекта.

4. Владелец публичного сервитута имеет право:

а) приступить к использованию лесного участка, указанного в пункте 1 настоящего приказа (далее – лесной участок), после:

внесения платы за публичный сервитут единовременным платежом;

получения положительного заключения государственной экспертизы проекта освоения лесов;

подачи в установленном порядке лесной декларации в территориальный отдел по Кемеровскому лесничеству.

б) осуществлять на лесном участке в установленном действующим законодательством Российской Федерации и Кемеровской области порядке:

создание лесной инфраструктуры;

строительство, реконструкция и эксплуатацию объектов, не связанных с созданием лесной инфраструктуры, предусмотренных перечнями объектов, утвержденных постановлениями Правительства РФ от 30.04.2022 № 1084-р, от 23.04.2022 № 999.

5. Владелец публичного сервитута обязан:

а) обеспечить единовременное внесение платы за весь период действия приказа в течение 15 календарных дней с момента подписания данного приказа, рассчитанной в приложении № 4 к настоящему приказу;

б) в течение 6 месяцев со дня подписания настоящего приказа разработать и представить в Департамент проект освоения лесов для проведения государственной экспертизы;

в) ежегодно в установленном порядке подавать лесную декларацию в территориальный отдел по Кемеровскому лесничеству;

г) осуществлять установленный настоящим приказом вид использования лесов в соответствии с законодательством Российской Федерации, проектом освоения лесов и лесной декларацией;

д) соблюдать установленные режимы использования защитных лесов, расположенных в границах лесных участков, сохранять виды растений и животных, занесенных в Красную книгу Российской Федерации и красную книгу Кемеровской области, а также места их обитания, осуществлять мероприятия по сохранению биоразнообразия (сохранять отдельные ценные деревья в любом ярусе и их группы и т.п.) в соответствии с лесохозяйственным регламентом лесничества (лесопарка) и проектом освоения лесов;

е) сохранять на лесном участке природные ландшафты, объекты животного мира, растительного мира и водные объекты;

ж) осуществлять меры по предупреждению лесных пожаров в соответствии с законодательством Российской Федерации и проектом освоения лесов.

з) в случае обнаружения лесного пожара на лесном участке немедленно сообщить об этом в специализированную диспетчерскую службу Департамента и принять все возможные меры по недопущению распространения лесного пожара.

и) осуществлять санитарно-оздоровительные мероприятия на лесном участке в соответствии с законодательством Российской Федерации и проектом

освоения лесов.

к) осуществлять мероприятия по воспроизводству лесов на лесном участке в соответствии с законодательством Российской Федерации и проектом освоения лесов.

л) в случае прекращения права публичного сервитута обеспечить приведение лесного участка, в состоянии, пригодное для ведения лесного хозяйства, освободив лесной участок от объектов недвижимого имущества, обеспечив снос объектов созданных для освоения лесного участка, и выполнив рекультивацию лесных земель;

м) сообщить Департаменту в письменной форме не позднее, чем за 90 дней о намерении досрочного прекращения права публичного сервитута;

н) направить уведомление о готовности к безвозмездной передаче древесины (далее - уведомление) в Министерство обороны Российской Федерации в электронном виде на официальный адрес электронной почты Министерства обороны Российской Федерации, не позднее 25 дней до завершения рубки;

по истечении 10 рабочих дней со дня поступления уведомления от Министерства обороны Российской Федерации об отказе от получения или неполучения согласия на безвозмездную передачу древесины либо при неполучении Министерством обороны Российской Федерации древесины в течении 60 дней со дня поступления согласия на получение древесины, ООО «Газпром газораспределение Томск» не позднее 1 рабочего дня со дня наступления соответствующего события направляет в территориальный отдел по Кемеровскому лесничеству информацию об объемах и породном составе вырубаемой древесины по форме согласно приложению № 3;

Заготовленная древесина является собственностью Российской Федерации, должна быть складирована в штабели, и подлежит реализации в порядке, установленном законодательством Российской Федерации;

о) выполнять другие обязанности, предусмотренные законами Российской Федерации, Лесным кодексом Российской Федерации и иными нормативными правовыми актами, в том числе представлять в территориальный отдел по Кемеровскому лесничеству отчеты предусмотренные статьями 49, 60 и 66 Лесного кодекса Российской Федерации.

6. Отделу лесного планирования и ведения лесного реестра (Бастрон Е.Г.):

присвоить в течение трех рабочих дней в установленном порядке лесному участку, указанным в пункте 1 настоящего приказа, номер учетной записи в государственном лесном реестре;

обеспечить направление копии приказа о внесении в государственный лесной реестр сведений о лесном участке, указанном в пункте 1 настоящего приказа, в отдел организации использования лесов, территориальный отдел по Новокузнецкому лесничеству.

7. Отделу организации использования лесов (Околокулак С.А.) обеспечить направление настоящего приказа с приложением схемы границ:

в день его подписания в отдел лесного планирования и ведения лесного реестра, отдел администрирования платежей за использование лесов,

территориальный отдел по Кемеровскому лесничеству, сектор цифрового развития и связи;

в течение 3 рабочих дней со дня подписания в адрес ООО «Газпром газораспределение Томск»;

в течение 5 рабочих дней со дня подписания в территориальный орган исполнительной власти, уполномоченный на осуществление государственного земельного надзора.

8. Отделу администрирования платежей за использование лесов (Клокова А.О.) обеспечить в установленном порядке направление ООО «Газпром газораспределение Томск» уведомления о внесении платы за публичный сервитут в бюджетную систему Российской Федерации.

9. Территориальному отделу по Кемеровскому лесничеству (Вашлаев М.М.) обеспечить:

контроль за использованием лесного участка, указанного в пункте 1 настоящего приказа в соответствии с требованиями лесного законодательства Российской Федерации;


представление информации об установлении публичного сервитута на лесной участок, указанный в пункте 1 настоящего приказа, о всех последующих действиях, связанных с использованием данного участка, в ЕГАИС учета древесины и сделок с ней в порядке и в сроки, предусмотренные действующим законодательством Российской Федерации.

10. Сектору цифрового развития и связи (Глазунов А.А.) обеспечить размещение приказа на официальном сайте Департамента лесного комплекса Кузбасса в информационно-телекоммуникационной сети «Интернет».

11. Контроль за исполнением приказа возложить на заместителя начальника Департамента Беленкова К.Б.

12. Приказ вступает в силу со дня его подписания.

Начальник Департамента



Е.С. Качканова

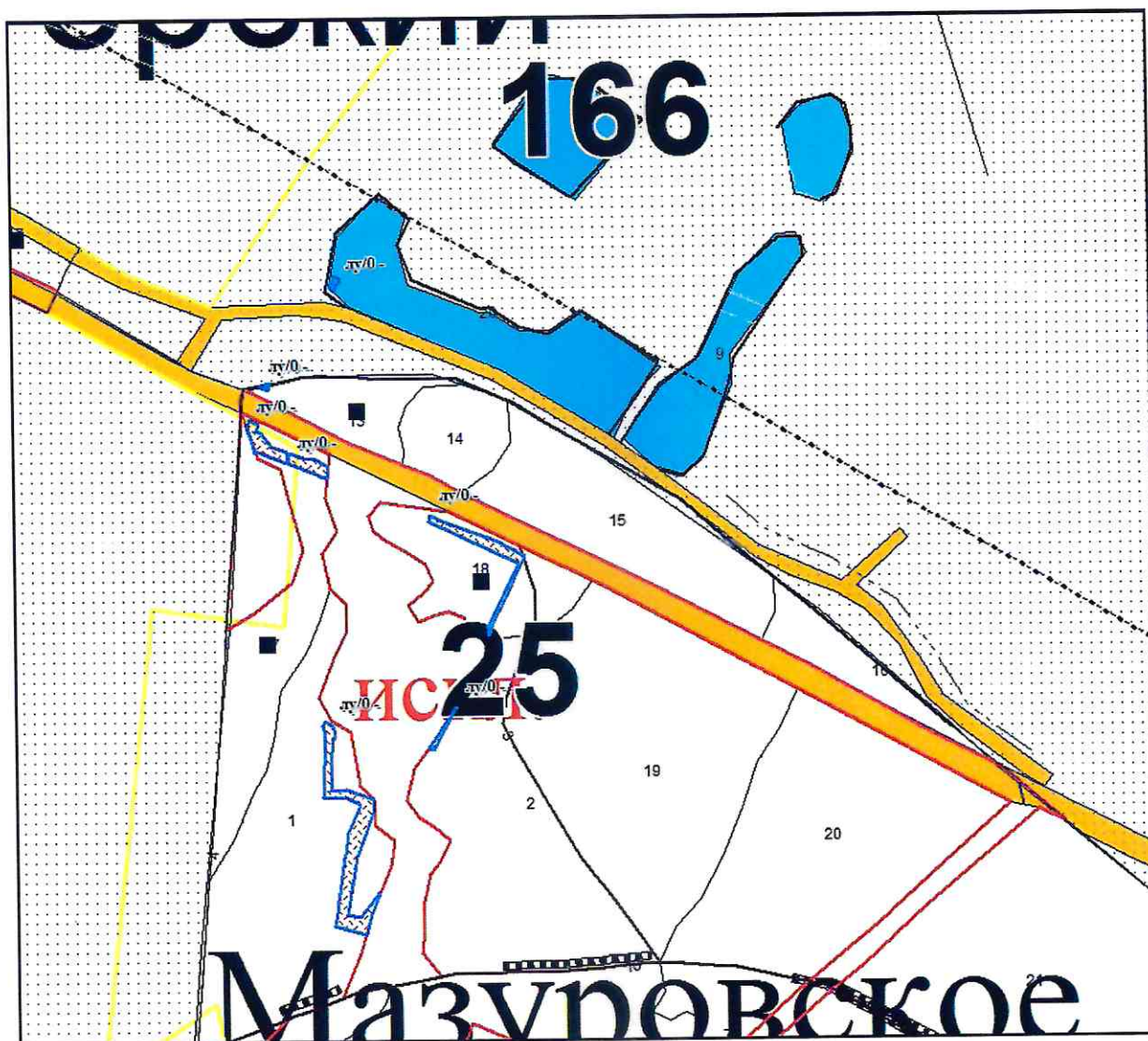
Схема границ публичного сервитута

Местоположение: Российская Федерация, Кемеровская область – Кузбасс, Кемеровский муниципальный округ, Кемеровское лесничество, Мазуровское участковое лесничество, урочище Мазуровское, квартал № 25 (выделы 5, 6, 10, 11), урочище Кемеровское, квартал № 166 (выдел 20).

Кадастровый номер лесного участка, в отношении частей которых установлен публичный сервитут – 42:00:0000000:32.

Масштаб: 1:10000

Площадь: 0,4850 га



Условные обозначения:  - границы публичного сервитута

Начальник Департамента



Е.С. Качканова

Координаты характерных точек
границ публичного сервитута

№ точек	Координаты	
	X	Y
1	622585,62	1327485,86
2	622578,48	1327483,49
3	622581,78	1327479,08
4	622592,49	1327482,92
5	622595,07	1327482,92
6	622594,11	1327484,52
7	622592,85	1327486,76
8	622591,72	1327489,14
9	622587,67	1327489,75
10	622587,17	1327486,38
1	622585,62	1327485,86
11	622483,56	1327408
12	622485,44	1327408,47
13	622487,26	1327419,01
14	622479,83	1327416,61
11	622483,56	1327408
15	622442,87	1327394,16
16	622451,23	1327396,77
17	622445,67	1327405,58
18	622439,12	1327403,46
19	622437	1327408,31
20	622423,33	1327419,16
21	622417,58	1327434,34
22	622412,09	1327434,91
23	622407,16	1327433,59
24	622418,23	1327404,41
25	622417,43	1327402,93
26	622427,02	1327399,63
15	622442,87	1327394,16
27	622406,47	1327435,42
28	622411,76	1327436,75
29	622416,62	1327437
30	622411,55	1327450,33
31	622410,61	1327461,63
32	622402,86	1327475,39
33	622390,69	1327473,9
34	622395,86	1327463,39
27	622406,47	1327435,42
35	622352,3	1327577,16
36	622346,27	1327589,27
37	622325,65	1327644,09
38	622310,25	1327671,36
39	622287,42	1327660,54
40	622282,91	1327658,39
41	622259,53	1327647,31

42	622255,02	1327645,17
43	622242,01	1327638,99
44	622230,86	1327634,09
45	622238,44	1327633,35
46	622303,65	1327665
47	622346,71	1327574,89
35	622352,3	1327577,16
48	622159,18	1327600,17
49	622116,32	1327578,07
50	622117,77	1327572,76
51	622128,56	1327580,6
48	622159,18	1327600,17
52	622142,73	1327474,27
53	622141,29	1327477,22
54	622133,83	1327479,65
55	622130,04	1327479,46
56	622127,19	1327476,5
57	622114,5	1327476,03
58	622104,37	1327475,45
59	622093,03	1327475,21
60	622076,41	1327473,84
61	622077,74	1327489,74
62	622067,42	1327516,95
63	622056,68	1327517,41
64	622028,96	1327507,37
65	622008,41	1327499,92
66	621951,09	1327489,06
67	621948,5	1327502,69
68	621973,48	1327522,73
69	621953,28	1327514,83
70	621951,25	1327514,03
71	621930,45	1327507,86
72	621930,62	1327507,23
73	621939,3	1327477,23
74	621959,98	1327480,15
75	621964,91	1327480,89
76	622007,16	1327486,87
77	622012,09	1327487,61
78	622033,11	1327490,62
79	622058,45	1327501,59
80	622062,63	1327503,39
81	622068,09	1327490,48
82	622069,3	1327466,38
83	622132,5	1327469,57
84	622141,35	1327466,7
85	622145,69	1327468,74
52	622142,73	1327474,27

Характеристика частей лесных участков

1. Распределение земель

(га)

Общая площадь всего	В том числе									
	Лесные земли					нелесные земли				
	Занятые лесными насаждениями	Лесные культуры	Лесные питомники, плантации	Не занятые лесными насаждениями	итого	дороги	просеки	болота	другие	итого
1	2	3	4	5	6	7	8	9	10	11
Защитные леса										
0,4850	0,3251	0,0082	-	-	0,3333	-	-	-	0,1517	0,1517
Эксплуатационные леса										
-	-	-	-	-	-	-	-	-	-	-
Всего лесов										
0,4850	0,3251	0,0082	-	-	0,3333	-	-	-	0,1517	0,1517

2. Характеристика насаждений

Целевое назначение лесов	Лесничество	Участковое лесничество/ Урочище (при наличии)	Лесной квартал/ лесотаксационный выдел	Хозяйство, преобладающая порода	Площадь, (га)/ Запас древесины (куб. м) - всего	в том числе по группам возраста древостоя (га/куб. м.)			
						Молодняки	Средневозрастные	Приспевающие	Спелые и перестойные
1	2	3	4	5	6	7	8	9	10
Защитные	Кемеровское	Мазуровское/ Мазуровское	25/10,11	Хвойное, сосна	0,3251/78	-	-	0,3251/78	-
Итого:					0,3251/78	-	-	0,3251/78	-
В т.ч. лиственная					-	-	-	-	-
хвойная					0,3251/78	-	-	0,3251/78	-

3. Средние таксационные показатели насаждения лесных участков

Целевое назначение лесов	Лесной квартал/ лесотаксационный выдел	Хозяйство, преобладающая порода	Состав	Возраст	Бонитет	Полнота	Средний запас древесины лесных насаждений (куб. м/га)			
							молодняки	Средневозрастные	Приспевающие	Спелые и перестойные
1	2	3	4	5	6	7	8	9	10	11
Защитные	25/10,11	Хвойное, сосна	10С	95	3	0,7	-	-	239	-

4. Объекты лесной инфраструктуры

№ п/п	Лесничество	Участковое лесничество/урочище (при наличии)	Лесной квартал	Лесотаксационный выдел	Наименование объекта	Единица измерения	Объем
1	2	3	4	5	6	7	8
1	-	-	-	-	-	-	-

5. Особо защитные участки лесов


№ п/п	Лесничество	Участковое лесничество/урочище (при наличии)	Лесной квартал	Лесотаксационный выдел	Назначение	Площадь (га)
1	2	3	4	5	6	7
1	Кемеровское	Мазуровское/Кемеровское	166	20	Участки леса вокруг населенных пунктов в радиусе 1 км	0,0082

6. Объекты, не связанные с созданием лесной инфраструктуры

№ п/п	Лесничество	Участковое лесничество/урочище (при наличии)	Лесной квартал	Лесотаксационный выдел	Наименование объекта	Единица измерения	Площадь
1	2	3	4	5	6	7	8
1	-	-	-	-	-	-	-

7. Права третьих лиц отсутствуют.

Начальник Департамента



Е.С. Качканова

Приложение № 3
к приказу Департамента
лесного комплекса Кузбасса
от 25.12.2024 № 01-06/2306

наименование юридического лица или ф.и.о. гражданина, ИНН индивидуального предпринимателя

юридический адрес, для граждан - адрес места жительства

телефон, факс

наименование документа, на основании которого осуществляется использование лесов, его дата и номер

Информация об объеме древесины, ее породном составе, сортировке лесоматериалов по породному составу, в том числе на деловую (крупную, среднюю, мелкую), фотоматериалы предлагаемой к передаче древесины, дату завершения рубки.

Наименование древесных пород	Средний диаметр, см	Средняя высота, м	Объем заготовленной древесины, куб.м.		
			Всего	в том числе ликвидной	из неё деловой
Итого:					
В том числе:					
сосна					
Ель					
Пихта					
Лиственница					
Кедр					
Береза					
осина					
Ива					
другие					

Наименование должности руководителя организации,

подпись печать

Ф.И.О.

Приложение № 4
к приказу Департамента
лесного комплекса Кузбасса
от 25.12.2024 № 01-06/2306

Расчет платы за публичный сервитут

Кадастровый номер лесного участка	Площадь лесного участка, кв.м., Sзу	Площадь части лесного участка, в отношении которой устанавливается сервитут, кв.м., Sчзу	Кадастровая стоимость, руб., КСЗ	Кадастровая стоимость части лесного участка, руб., КСчзу	Плата за период использования (10 лет), руб., Пс
42:00:000000:32	53355137	4850	6 940 507,99	630,89	0,63
ИТОГО:					0,63 руб (0 рублей 63 копейки)

$$Пс = (КСчзу \times Ст) \times 10,$$

$$КСчзу = (КСЗ \times Sчзу) / Sзу$$

где:

Пс – размер платы за установление публичного сервитута;

КСчзу – кадастровая стоимость части лесного участка, в отношении которой устанавливается публичный сервитут;

КСЗ – кадастровая стоимость земельного участка;

Ст – ставка платы – 0,01%;

Sчзу – площадь части лесного участка;

Sзу – площадь лесного участка;

10 – срок установления публичного сервитута.

Начальник Департамента

Е.С. Качканова