

УТВЕРЖДАЮ:  
Должность: Начальник  
территориального отдела  
по Крапивинскому лесничеству

Ф.И.О. Полников В.Г.

Дата 24.07.2023

## Акт

### лесопатологического обследования № 27

лесных насаждений Крапивинское (лесничество)  
Кемеровская область - КУЗБАСС  
(субъект Российской Федерации)

Способ лесопатологического обследования: 1. Визуальный ☒  
2. Инструментальный ☐

#### Место проведения

Участковое лесничество	Урочище (дача)	Квартал	Выдел	Площадь выдела, га	Лесопатологический выдел	Площадь лесопатологического выдела
Ивановское	Ивановское	50	3	65,0	1	65,0

Лесопатологическое обследование проведено на общей площади 65,0 га.

Кадастровый номер участка: \_\_\_\_\_  
(для участков, представленных в постоянное (бессрочное) пользование, аренду)

Документ о праве пользования: \_\_\_\_\_  
(тип документа о праве пользования, дата, номер, вид разрешенного использования лесов)

**1. Визуальное (рекогносцировочное) лесопатологическое обследование** (раздел включает в акт, в случае проведения лесопатологического обследования визуальным способом).

Наземное ☒ Дистанционное ☐

1.1. На площади 65,0 га фактическая таксационная характеристика лесного насаждения соответствует (не соответствует) таксационному описанию (нужное подчеркнуть). Причины несоответствия давность материалов Л/У

Ведомость участков с выявленными несоответствиями приведена в приложении 1 к настоящему Акту.

1.2. Лесные насаждения с нарушенной и утраченной устойчивостью выявлены на площади 65,0 га:

Участковое лесничество	Урочище (дача)	Квартал	Выдел	Площадь (га) насаждений		Причины ослабления, повреждения
				С нарушенной устойчивостью	С утраченной устойчивостью	
1	2	3	4	5	6	8
Ивановское	Ивановское	50	3	65,0	-	241,362,310, 374, 350, 821,822
Итого				65,0	-	241,362,310, 374, 350, 821,822

Состояние обследованных лесных насаждений приведено в приложениях 1.1 – 1.4 к Акту в зависимости от метода проведения ЛПО.

1.3. В обследованных лесных участках прогнозируется:

Прогноз	Площадь, га
1	2
Ослабление лесных насаждений	65,0
Усыхание лесных насаждений различной степени	
Развитие очагов вредных организмов	

1.4. Обнаружено загрязнение лесного участка отходами и выбросами: промышленными ☐  
бытовыми ☐

Вид загрязнения	Размеры загрязнения			Объём, кубм	Площадь загрязнения, га
	длина, м	ширина, м	высота, м		
1	2	3	4	5	6

**ЗАКЛЮЧЕНИЕ**

В следствии повреждения вредителями и болезнями леса насаждение на площади 65,0 га, ослаблено. Средняя категория состояния насаждений составляет: 2,07 ослабленные.

Площадь насаждений с нарушенной устойчивостью составила 65,0 га. Требуется проведение рекогносцировочного надзора в 2024-2025 г.г.

Участковое лесничество	Урочище (дача)	Квартал	Выдел	Площадь выдела, га	Лесопатоло- гический выдел	Площадь лесопатологич- еского выдела, га	Вид мероприя- тия	Рекомендуемый срок проведения мероприятия
1	2	3	4	5	6	7	8	9
Ивановское	Ивановское	50	3	65,0	1	65,0	Рекогнос- цировочн- ый надзор	2024-2025
<b>Итого:</b>				<b>65,0</b>	<b>1</b>	<b>65,0</b>		

Дата проведения обследования 24.06.2023

Дата составления документа: 19.07.2023

Исполнитель работ по проведению лесопатологического обследования: Осинный Николай Николаевич.

Организация ООО «Сиблеспром». Должность: лесник.

Подпись:



Телефон: 8-951-586-91-12.

Приложение 1  
к акту лесопатологического обследования  
утвержденному Приказом Минприроды России от 09.11.2020 № 910


Ведомость лесных участков с выявленными несоответствиями таксационным описаниям

Субъект Российской Федерации      Кемеровская область      Лесничество      Крапивинское  
Участковое лесничество      Ивановское      Урочище (лесная дача)      Ивановское

Год проведения лесоустройства	Номер квартала	Номер выдела, га	Площадь выдела, га	Целевое назначение лесв	Категория защитных лесов	ОЗУ	Источник данных	Номер лесопатологического выдела	Площадь лесопатологического выдела, га	Таксационная характеристика									Заложено пробных площадей	
										состав	порода	возраст, лет	средняя высота, м	средний диаметр, см	тип леса	полнота	бонитет	запас, м. куб/га	количество, шт	Общая площадь, га
1	2	3	4	5	6	7	8	9	10	11	12	13	14	15	16	17	18	19	20	21
1989	50	3	65	Э			ТО	1	65	3	П	70	19	22	РТ	0,3	2	100		
										2	П	110	23	28						
										3	Б	90	23	32						
										2	Ос	70	23	28						
							Ф	1	65	3	П	104	25	28	РТ	0,4	2	140	1	1,95
										2	П	144	25	40						
										3	Б	124	25	48						
										2	Ос	104	25	40						

Условные обозначения:  
ТО - таксационные описания  
Ф - фактическая характеристика лесного насаждения

Исполнитель работ по проведению лесопатологического обследования:

Фамилия, имя и отчество (при наличии)      Осинный Н.Н.      подпись      

Дата составления документа      19.07.2023

Приложение 1.1  
к акту лесопатологического обследования  
утвержденному Приказом Минприроды России от 09.11.2020 № 910

Результаты проведения лесопатологического обследования лесных насаждений за июнь 2023 г.

Субъект Российской Федерации  
Участковое лесничество

Кемеровская область  
Ивановское

Лесничество  
Урочище (лесная дача)

Крапивинское  
Ивановское


Номер квартала		Номер выдела		Площадь выдела, га		Целевое назначение лесов		Категория защитных лесов		ОЗУ		Номер лесопатологического выдела		Площадь лесопатологического выдела, га		Таксационная характеристика лесного насаждения							Число деревьев на временной пробной площади, шт		Распределение деревьев по категориям состояния, % от запаса												Причина ослабления, повреждения		Подлежит рубке, % от запаса		Назначенные мероприятия	
1	2	3	4	5	6	7	8	9	10	11	12	13	14	15	16	17	18	без признаков ослабления		ослабленные		сильно ослабленные			усыхающие		27	28	29	30	31	32	33	34	35	36						
																		Н	Р	Н	Р	Н			Р	Н															Р	
50	3	65	Э			1	65	3	П	104	25	28	РТ	0,3	2	140,0		16,0		62,0						5,0			7,0		10,0	241,362,821,310,374	22,0	Рекогносцировочный надзор	65							
								2	П	144	25	40																				350										
								3	Б	124	25	48						100,0																								
								2	Ос	104	25	40						32,0		38,0										30,0	822,350	30,0										
Итого:								10										43,0		39,0						3,0			4,0		11,0	241,362,821,822,310,374350	18,0									

Условные обозначения:  
Н - деревья не подлежат рубке  
Р - деревья подлежат рубке

Исполнитель работ по проведению лесопатологического обследования:

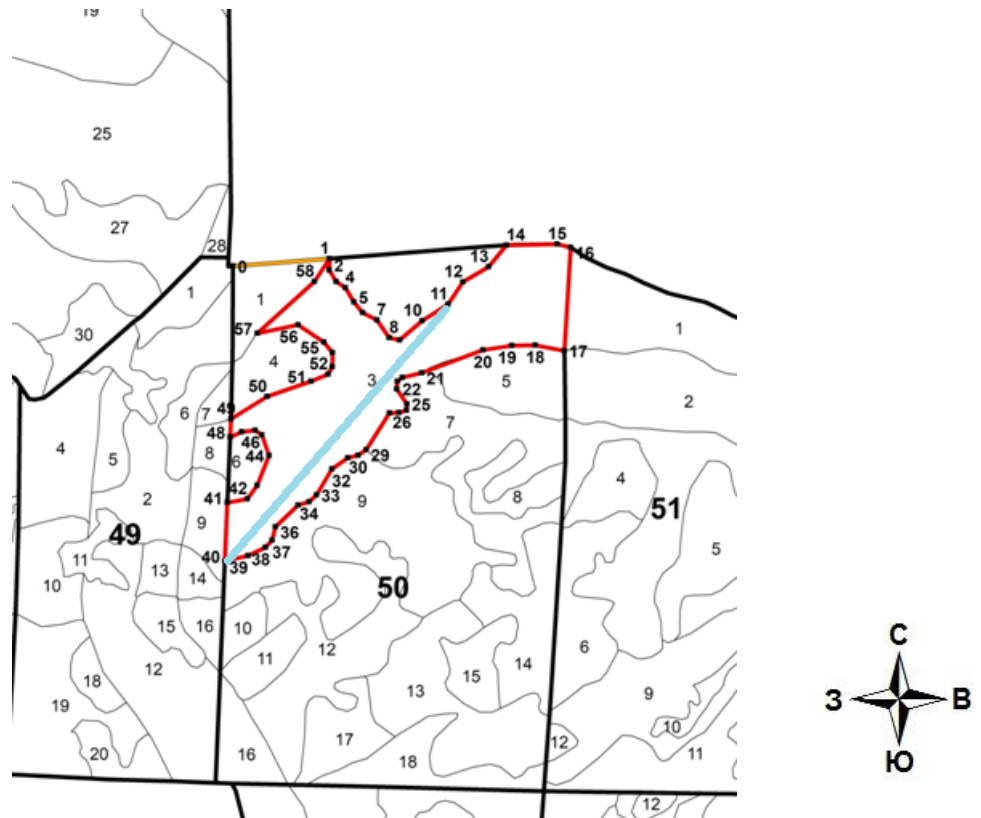
Фамилия, имя и отчество (при наличии)  
Дата составления документа

Осинный Н.Н.  
19.07.2023

подпись  


### Абрис участка

М 1:25000



Условные обозначения:

- обследуемый участок (S= 65 га)
- ход привязки от 0 до 1

№ квартала	№ выдела	№ лесопатологического выдела	Размеры ленты (круговой площадки) перече́та					Координаты начала, конца и поворотных точек ленты перече́та/центров круговых площадок перече́та	
			№ ленты (площадки)	Длина, м	Ширина, м	Радиус, м	Площадь, га		
50	3	1	1	975	20	-	1,95	86° 54' 30,141"	55° 12' 36,575"
								86° 53' 38,148"	55° 12' 2,225"

## Пространственное размещение лесопатологических выделов

Номера точек	Координаты		Длина, м
	X	Y	
0-1	86° 53' 39,912"	55° 12' 41,630"	399
1-2	86° 54' 2,447"	55° 12' 42,643"	46
2-3	86° 54' 2,423"	55° 12' 41,124"	55
3-4	86° 54' 4,044"	55° 12' 39,585"	45
4-5	86° 54' 6,201"	55° 12' 38,765"	68
5-6	86° 54' 8,182"	55° 12' 36,866"	57
6-7	86° 54' 10,251"	55° 12' 35,430"	66
7-8	86° 54' 13,576"	55° 12' 34,457"	88
8-9	86° 54' 16,456"	55° 12' 32,097"	43
9-10	86° 54' 18,881"	55° 12' 31,790"	121
10-11	86° 54' 24,084"	55° 12' 34,362"	127
11-12	86° 54' 30,141"	55° 12' 36,575"	110
12-13	86° 54' 33,592"	55° 12' 39,556"	123
13-14	86° 54' 39,603"	55° 12' 41,595"	115
14-15	86° 54' 43,754"	55° 12' 44,464"	209
15-16	86° 54' 55,606"	55° 12' 44,636"	58
16-17	86° 54' 58,799"	55° 12' 44,179"	427
17-18	86° 54' 57,319"	55° 12' 30,391"	122
18-19	86° 54' 50,530"	55° 12' 31,115"	97
19-20	86° 54' 45,025"	55° 12' 31,068"	120
20-21	86° 54' 38,282"	55° 12' 30,478"	269
21-22	86° 54' 24,019"	55° 12' 27,400"	81
22-23	86° 54' 19,516"	55° 12' 26,788"	26
23-24	86° 54' 18,342"	55° 12' 26,273"	31
24-25	86° 54' 18,184"	55° 12' 25,254"	75
25-26	86° 54' 20,596"	55° 12' 23,252"	26
26-27	86° 54' 20,484"	55° 12' 22,396"	33
27-28	86° 54' 18,688"	55° 12' 22,086"	38
28-29	86° 54' 16,506"	55° 12' 22,043"	179
29-30	86° 54' 11,066"	55° 12' 17,129"	39
30-31	86° 54' 9,216"	55° 12' 16,391"	43
31-32	86° 54' 6,811"	55° 12' 16,038"	79
32-33	86° 54' 3,121"	55° 12' 14,540"	124
33-34	86° 53' 59,514"	55° 12' 11,074"	41
34-35	86° 53' 57,754"	55° 12' 10,170"	46
35-36	86° 53' 55,223"	55° 12' 9,716"	129
36-37	86° 53' 49,931"	55° 12' 6,808"	57
37-38	86° 53' 49,160"	55° 12' 5,011"	40
38-39	86° 53' 47,584"	55° 12' 4,075"	79
39-40	86° 53' 43,552"	55° 12' 2,956"	98
40-41	86° 53' 38,148"	55° 12' 2,225"	241
41-42	86° 53' 38,717"	55° 12' 10,037"	83
42-43	86° 53' 43,346"	55° 12' 10,537"	68
43-44	86° 53' 45,640"	55° 12' 12,319"	133
44-45	86° 53' 48,424"	55° 12' 16,339"	89
45-46	86° 53' 46,734"	55° 12' 19,073"	33
46-47	86° 53' 45,179"	55° 12' 19,699"	55
47-48	86° 53' 42,050"	55° 12' 19,487"	52
48-49	86° 53' 39,350"	55° 12' 18,785"	74
49-50	86° 53' 39,516"	55° 12' 21,208"	175
50-51	86° 53' 47,929"	55° 12' 24,214"	191

51-52	86° 53' 58,162"	55° 12' 26,266"	76
52-53	86° 54' 2,159"	55° 12' 27,209"	35
53-54	86° 54' 3,164"	55° 12' 28,206"	57
54-55	86° 54' 3,193"	55° 12' 30,082"	56
55-56	86° 54' 1,159"	55° 12' 31,489"	128
56-57	86° 53' 55,144"	55° 12' 33,808"	171
57-58	86° 53' 45,654"	55° 12' 32,674"	317
58-1	86° 53' 58,963"	55° 12' 39,589"	112

Исполнитель работ по проведению лесопатологического обследования:

Ф.И.О. Осинный Н.Н.

Подпись 

Дата составления документа 19.07.2023

Телефон 8-951-586-91-12