

УТВЕРЖДАЮ:
Должность: Начальник
территориального отдела
по Крапивинскому лесничеству

Ф.И.О. Полников В.Г.

Дата 24.08.2023

Акт

лесопатологического обследования № 19

лесных насаждений Крапивинское (лесничество)
Кемеровская область - КУЗБАСС
(субъект Российской Федерации)

Способ лесопатологического обследования: 1. Визуальный ☒
2. Инструментальный ☐

Место проведения

Участковое лесничество	Урочище (дача)	Квартал	Выдел	Площадь выдела, га	Лесопатологический выдел	Площадь лесопатологического выдела
Ивановское	Ивановское	36	29	32,0	1	32,0

Лесопатологическое обследование проведено на общей площади 32,0 га.

Кадастровый номер участка: _____
(для участков, представленных в постоянное (бессрочное) пользование, аренду)

Документ о праве пользования: _____
(тип документа о праве пользования, дата, номер, вид разрешенного использования лесов)

1. Визуальное (рекогносцировочное) лесопатологическое обследование (раздел включает в акт, в случае проведения лесопатологического обследования визуальным способом).

Наземное

☒

Дистанционное

☐

1.1. На площади 32,0 га фактическая таксационная характеристика лесного насаждения соответствует (не соответствует) таксационному описанию (нужное подчеркнуть). Причины несоответствия давность материалов Л/У

Ведомость участков с выявленными несоответствиями приведена в приложении 1 к настоящему Акту.

1.2. Лесные насаждения с нарушенной и утраченной устойчивостью выявлены на площади 32 га:

Участковое лесничество	Урочище (дача)	Квартал	Выдел	Площадь (га) насаждений		Причины ослабления, повреждения
				С нарушенной устойчивостью	С утраченной устойчивостью	
1	2	3	4	5	6	8
Ивановское	Ивановское	36	29	32,0	-	822,350,358 241,310
Итого				32,0	-	822,350,358 241,310

Состояние обследованных лесных насаждений приведено в приложениях 1.1 – 1.4 к Акту в зависимости от метода проведения ЛПО.

1.3. В обследованных лесных участках прогнозируется:

Прогноз	Площадь, га
1	2
Ослабление лесных насаждений	32,0
Усыхание лесных насаждений различной степени	
Развитие очагов вредных организмов	

1.4. Обнаружено загрязнение лесного участка отходами и выбросами: **промышленными**

☐

Бытовыми

☐

Вид загрязнения	Размеры загрязнения			Объем, кубм	Площадь загрязнения, га
	длина, м	ширина, м	высота, м		
1	2	3	4	5	6

ЗАКЛЮЧЕНИЕ

В следствии повреждения вредителями и болезнями леса лесные насаждения ослабли, присутствует ветровал и бурелом. Средняя категория состояния насаждений составляет: 2,46 ослабленные.

Площадь насаждений с нарушенной устойчивостью составила 32,0 га.

Участковое лесничество	Урочище (дача)	Квартал	Выдел	Площадь выдела, га	Лесопатоло- гический выдел	Площадь лесопатологич- еского выдела, га	Вид мероприя- тия	Рекомендуемый срок проведения мероприятия
1	2	3	4	5	6	7	8	9
Ивановское	Ивановское	36	29	32,0	1	32,0	Рекогнос- цировочн- ый надзор	2024-2025
Итого:				32,0	1	32,0		

Дата проведения обследования 24.06.2023

Дата составления документа: 19.07.2023

Исполнитель работ по проведению лесопатологического обследования: Осинный Николай Николаевич.

Организация ООО «Сиблеспром». Должность: лесник.

Подпись:



Телефон: 8-951-586-91-12.

Приложение 1
к акту лесопатологического обследования
утвержденному Приказом Минприроды России от 09.11.2020 № 910


Ведомость лесных участков с выявленными несоответствиями таксационным описаниям

Субъект Российской Федерации Кемеровская область Лесничество Крапивинское
Участковое лесничество Ивановское Урочище (лесная дача) Ивановское

Год проведения лесосоустройства	Номер квартала	Номер выдела, га	Площадь выдела, га	Целевое назначение лесв	Категория защитных лесов	ОЗУ	Источник данных	Номер лесопатологического выдела	Площадь лесопатологического выдела, га	Таксационная характеристика									Заложено пробных площадей	
										состав	порода	возраст, лет	средняя высота, м	средний диаметр, см	тип леса	полнота	бонитет	запас, м. куб/га	количество, шт	Общая площадь, га
1	2	3	4	5	6	7	8	9	10	11	12	13	14	15	16	17	18	19	20	21
1989	36	29	32	Э			ТО	1	32	5	П	80	20	28	РТ	0,5	3	160		
										3	Ос	80	22	32						
										2	Б	80	22	32						
							Ф	1	32	5	П	114	23	36	РТ	0,5	3	180	1	1,28
										3	Ос	114	23	40						
										2	Б	114	23	40						

Условные обозначения:
ТО - таксационные описания
Ф - фактическая характеристика лесного насаждения

Исполнитель работ по проведению лесопатологического обследования:

Фамилия, имя и отчество (при наличии) Осинный Н.Н. подпись 

Дата составления документа 19.07.2023

Приложение 1.1
к акту лесопатологического обследования
утвержденному Приказом Минприроды России от 09.11.2020 № 910

Результаты проведения лесопатологического обследования лесных насаждений за июнь 2023 г.

Субъект Российской Федерации
Участковое лесничество

Кемеровская область
Ивановское

Лесничество
Урочище (лесная дача)

Крапивинское
Ивановское

Номер квартала		Номер выдела		Площадь выдела, га		Целевое назначение лесов		Категория защитных лесов		ОЗУ		Номер лесопатологического выдела		Площадь лесопатологического выдела, га		Таксационная характеристика лесного насаждения							Число деревьев на временной пробной площади, шт		Распределение деревьев по категориям состояния, % от запаса												Причина ослабления, повреждения		Подлежит рубке, % от запаса		Назначенные мероприятия				
состав		порода		возраст		средняя высота, м		средний диаметр, см		тип леса		полнота		бонитет		запас, куб.м/га		без признаков ослабления		ослабленные		сильно ослабленные			усыхающие		свежий сухойстой		свежий ветровал		свежий бурелом		старый сухойстой		старый ветровал						старый бурелом		вид	площадь, га	
Н	Р	Н	Р	Н	Р	Н	Р	Н	Р	Н	Р	Н	Р	Н	Р	Н	Р	Н	Р	Н	Р	Н			Р	Н	Р	Н	Р	Н	Р	Н	Р	Н	Р	Н					Р				
1	2	3	4	5	6	7	8	9	10	11	12	13	14	15	16	17	18	19	20	21	22	23	24	25	26	27	28	29	30	31	32	33	34	35	36										
36	29	32	Э			1	32	5	П	114	23	36	РТ	0,5	3	180,0		40,0		27,0					6,0					7,0		20,0	822,241,310	33,0	Рекогносцировочный надзор	32									
								3	Ос	114	23	40						17,0		26,0		14,0							3,0		40,0	822,350,358	43,0												
								2	Б	114	23	40						96,0		3,0											1,0	350	1,0												
Итого:								10											45,0		22,0		4,0			3,0				4,0		22,0	822,241,310 350,358	29,0											

Условные обозначения:


Н - деревья не подлежат рубке

Р - деревья подлежат рубке

Исполнитель работ по проведению лесопатологического обследования:

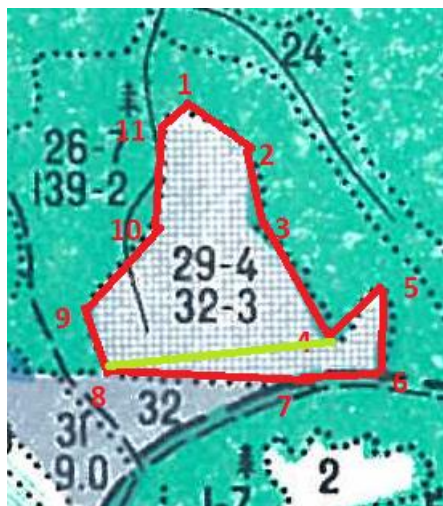
Фамилия, имя и отчество (при наличии)
Дата составления документа

Осинный Н.Н.
19.07.2023

подпись


Абрис участка

М 1:25000



Условные обозначения:

- обследуемый участок
 - ленточный пересчет в границах участка
 - ход привязки от 0 до 1 и от 1 до 2

№ квартала	№ выдела	№ лесопатологического выдела	Размеры ленты (круговой площадки) пересчета					Координаты начала, конца и поворотных точек лент пересчета/центров круговых площадок пересчета					
			№ ленты (площадки)	Длина, м	Ширина, м	Радиус, м	Площадь, га	градусы	минуты	секунды	градусы	минуты	секунды
36	29	1	1	640	20	-	1,28	55	12	41,1	86	51	31,8
								55	12	38,3	86	50	57,4

Пространственное размещение лесопатологических выделов

Номера точек	Координаты (ВГС-84)						Длина, м
	X			Y			
	градусы	минуты	секунды	градусы	минуты	секунды	
1-2	55	13	00,4	86	51	11,3	230
2-3	55	12	56,9	86	51	20,3	210
3-4	55	12	49,8	86	51	21,1	340
4-5	55	12	41,1	86	51	31,8	200
5-6	55	12	45,7	86	51	38,4	240
6-7	55	12	37,5	86	51	38,1	250
7-8	55	12	36,9	86	51	25,8	530
8-9	55	12	38,3	86	50	57,4	180
9-10	55	12	42,3	86	50	54,6	320
10-11	55	12	51,6	86	51	05,5	270
11-1	55	13	00,0	86	51	07,9	100

Исполнитель работ по проведению лесопатологического обследования:

Ф.И.О. Осинный Н.Н. Подпись Дата составления документа 19.07.2023 Телефон 8-951-586-91-12