

УТВЕРЖДАЮ:  
Должность: Начальник  
территориального отдела  
по Крапивинскому лесничеству

Ф.И.О. Полников В.Г.

Дата

21.04.2023



## Акт

### лесопатологического обследования № 13

лесных насаждений Крапивинское (лесничество)  
Кемеровская область - КУЗБАСС  
(субъект Российской Федерации)

Способ лесопатологического обследования: 1. Визуальный



2. Инструментальный



### Место проведения

Участковое лесничество	Урочище (дача)	Квартал	Выдел	Площадь выдела, га	Лесопатологический выдел	Площадь лесопатологического выдела
Ивановское	Ивановское	66	22	172,0	1	172

Лесопатологическое обследование проведено на общей площади 172,0 га.

Кадастровый номер участка: \_\_\_\_\_  
(для участков, представленных в постоянное (бессрочное) пользование, аренду)

Документ о праве пользования: \_\_\_\_\_  
(тип документа о праве пользования, дата, номер, вид разрешенного использования лесов)

**1. Визуальное (рекогносцировочное) лесопатологическое обследование** (раздел включает в акт, в случае проведения лесопатологического обследования визуальным способом).

Наземное ☒ Дистанционное ☐

1.1. На площади 172,0 га фактическая таксационная характеристика лесного насаждения соответствует (не соответствует) таксационному описанию (нужное подчеркнуть). Причины несоответствия давность материалов Л/У

Ведомость участков с выявленными несоответствиями приведена в приложении 1 к настоящему Акту.

1.2. Лесные насаждения с нарушенной и утраченной устойчивостью выявлены на площади 172 га:

Участковое лесничество	Урочище (дача)	Квартал	Выдел	Площадь (га) насаждений		Причины ослабления, повреждения
				С нарушенной устойчивостью	С утраченной устойчивостью	
1	2	3	4	5	6	8
Ивановское	Ивановское	66	22	172,0	-	241,350,374
Итого				172,0	-	241,350,374

Состояние обследованных лесных насаждений приведено в приложениях 1.1 – 1.4 к Акту в зависимости от метода проведения ЛПО.

1.3. В обследованных лесных участках прогнозируется:

Прогноз	Площадь, га
1	2
Ослабление лесных насаждений	172,0
Усыхание лесных насаждений различной степени	
Развитие очагов вредных организмов	

1.4. Обнаружено загрязнение лесного участка отходами и выбросами: промышленными ☐  
Бытовыми ☐

Вид загрязнения	Размеры загрязнения			Объём, кубм	Площадь загрязнения, га
	длина, м	ширина, м	высота, м		
1	2	3	4	5	6

**ЗАКЛЮЧЕНИЕ**

В следствии повреждения вредителями и болезнями леса насаждение на площади 172,0 га, наблюдается ослабление лесных насаждений и снижение санитарной опасности в лесах. Средняя категория состояния насаждений составляет: 2,47 ослабленные.

Площадь насаждений с нарушенной устойчивостью составила 172,0 га.

Требуется проведение рекогносцировочного надзора в 2024-2025 г.г.

Участковое лесничество	Урочище (дача)	Квартал	Выдел	Площадь выдела, га	Лесопатоло- гический выдел	Площадь лесопатологич- еского выдела, га	Вид мероприя- тия	Рекомендуемый срок проведения мероприятия
1	2	3	4	5	6	7	8	9
Ивановское	Ивановское	66	22	172,0	1	172,0	Рекогнос- цировочн- ый надзор	2024-2025
<b>Итого:</b>				<b>172,0</b>	<b>1</b>	<b>172,0</b>		

Дата проведения обследования 08.06.2023

---

Дата составления документа: 07.07.2023.

Исполнитель работ по проведению лесопатологического обследования: Осинный Николай Николаевич.

Организация: ООО ПТК «Сиблеспром» Должность: лесник

Подпись



Телефон: 8-951-586-91-12.

Приложение 1  
к акту лесопатологического обследования  
утвержденному Приказом Минприроды России от 09.11.2020 № 910


**Ведомость лесных участков с выявленными несоответствиями таксационным описаниям**

<b>Субъект Российской Федерации</b>	<b>Кемеровская область</b>	<b>Лесничество</b>	<b>Крапивинское</b>
<b>Участковое лесничество</b>	<b>Ивановское</b>	<b>Урочище (лесная дача)</b>	<b>Ивановское</b>

Год проведения лесоустройства	Номер квартала	Номер выдела, га	Площадь выдела, га	Целевое назначение лесв	Категория защитных лесов	ОЗУ	Источник данных	Номер лесопатологического выдела	Площадь лесопатологического выдела, га	Таксационная характеристика									Заложено пробных площадей	
										состав	порода	возраст, лет	средняя высота, м	средний диаметр, см	тип леса	полнота	бонитет	запас, м. куб/га	количество, шт	Общая площадь, га
1	2	3	4	5	6	7	8	9	10	11	12	13	14	15	16	17	18	19	20	21
1989	66	22	172,0	3	нересто охранн е полосы		ТО		172	6	П	70	20	28	РТ	0,5	2	160		
										1	Е	90	21	28						
										2	Ос	60	22	32						
										1	Б	60	22	32						
							Ф	1	172	6	П	104	25	36	РТ	0,5	2	240	1	3,44
										2	Е	124	25	36						
										2	Ос	94	25	40						
										+	Б	94	25	32						
										+	К	120	25	40						

Условные обозначения:  
ТО - таксационные описания  
Ф - фактическая характеристика лесного насаждения

Исполнитель работ по проведению лесопатологического обследования:

Фамилия, имя и отчество (при наличии)	Осинный Н.Н.	подпись	
Дата составления документа	07.07.2023		

Результаты проведения лесопатологического обследования лесных насаждений за июнь 2023 г.

Субъект Российской Федерации  
Участковое лесничество

Кемеровская область  
Ивановское

Лесничество  
Урочище (лесная дача)

Крапивинское  
Ивановское

Номер квартала		Номер выдела		Площадь выдела, га		Целевое назначение лесов		Категория защитных лесов		ОЗУ		Номер лесопатологического выдела		Площадь лесопатологического выдела, га		Таксационная характеристика лесного насаждения								Число деревьев на временной пробной площади, шт	Распределение деревьев по категориям состояния, % от запаса												Причина ослабления, повреждения	Подлежит рубке, % от запаса	Назначенные мероприятия	
1	2	3	4	5	6	7	8	9	10	11	12	13	14	15	16	17	18	без признаков ослабления		ослабленные		сильно ослабленные			усыхающие		27	28	29	30	31	32	33	34	35	36				
																		Н	Р	Н	Р	Н	Р		Н	Р														
66	22	172	3	не р.о хр. по ло сы		1	172	6	П	104	25	36	РТ	0,5	2	240,0	787	27,0		43,0		8,0			3,0				9,0		10,0	241,350,374	22,0	Рекогносцировочный надзор.	172					
								2	Е	124	25	36						183	87,0				11,0							2,0	350	2,0								
								2	Ос	94	25	40						151	2,0		37,0		5,0						6,0		50,0	350	56,0							
								+	Б	94	25	32						28	75,0											25,0	350	25,0								
								+	К	120	25	40						11	100,0																					
Итого:								10									1160	36,0		33,0		7,0			2,0				7,0		15,0	241,350,374	24,0							


Условные обозначения:  
Н - деревья не подлежат рубке  
Р - деревья подлежат рубке

Исполнитель работ по проведению лесопатологического обследования:

Фамилия, имя и отчество (при наличии)  
Дата составления документа

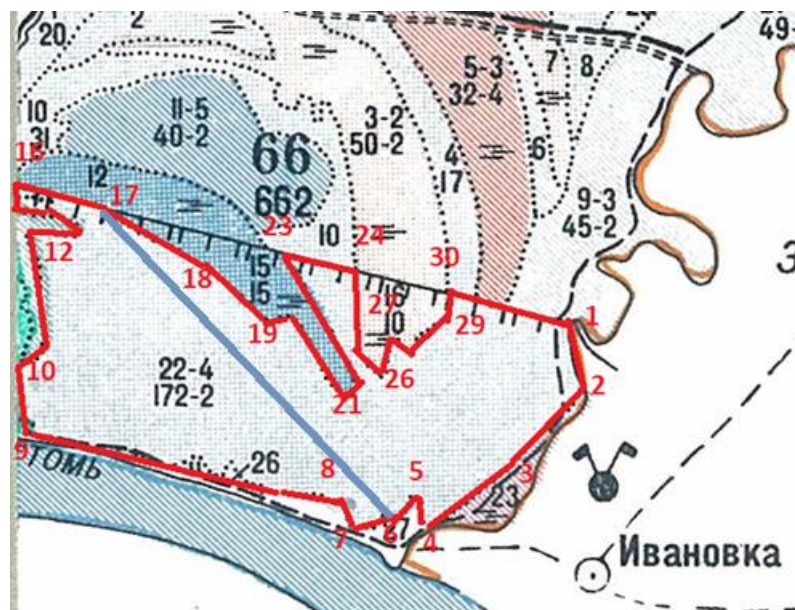
Осинный Н.Н.  
07.07.2023

подпись



## Абрис участка

М 1:50000



Условные обозначения:

- обследуемый участок  
 - ленточный пересчет в границах участка  
 - ход привязки от 0 до 1 и от 1 до 2

№ квартала	№ выдела	№ лесопатологического выдела	Размеры ленты (круговой площадки) пересчета					Координаты начала, конца и поворотных точек лент пересчета/центров круговых площадок пересчета					
			№ ленты (площадки)	Длина, м	Ширина, м	Радиус, м	Площадь, га	градусы	минуты	секунды	градусы	минуты	секунды
66	22	1	1	688	50		3,44	55	08	35,6	86	42	48,2
								55	09	15,3	86	41	43,5

## Пространственное размещение лесопатологических выделов

Номера точек	Координаты (ВГС-84)						Длина, м
	X			Y			
	градусы	минуты	секунды	градусы	минуты	секунды	
1-2	55	09	00,4	86	43	26,5	500
2-3	55	08	51,2	86	43	30,5	750
3-4	55	08	42,8	86	43	17,7	1400
4-5	55	08	33,5	86	42	55,6	250
5-6	55	08	37,7	86	42	53,6	200
6-7	55	08	35,6	86	42	48,2	400
7-8	55	08	33,7	86	42	38,6	250
8-9	55	08	36,8	86	42	36,6	2500
9-10	55	08	46,3	86	41	22,6	500
10-11	55	08	53,6	86	41	17,0	200
11-12	55	08	57,7	86	41	27,5	850
12-13	55	09	13,5	86	41	23,8	400
13-14	55	09	13,5	86	41	35,6	200
14-15	55	09	17,6	86	41	18,1	250
15-16	55	09	19,5	86	41	09,1	200
16-17	55	09	21,4	86	41	08,5	650
17-18	55	09	15,3	86	41	43,5	850
18-19	55	09	05,4	86	42	09,3	550
19-20	55	09	00,9	86	42	18,1	200
20-21	55	09	01,9	86	42	23,9	750
21-22	55	08	50,8	86	42	35,3	175
22-23	55	08	52,4	86	42	40,2	1050
23-24	55	09	10,0	86	42	23,1	490
24-25	55	09	07,3	86	42	38,9	500
25-26	55	08	53,8	86	42	42,8	300
26-27	55	08	53,9	86	42	47,1	250
27-28	55	08	57,5	86	42	48,1	200
28-29	55	08	56,3	86	42	50,9	350
29-30	55	09	01,3	86	43	01,1	250

30-1	55	09	04,2	86	43	01,2	900
------	----	----	------	----	----	------	-----

Исполнитель работ по проведению лесопатологического обследования:

Ф.И.О. Осинный Н.Н. Подпись 

Дата составления документа 07.07.2023 Телефон 8-951-586-91-12