


Субъект Федерации Кемеровская область Лесничество Новокузнецкое  
Участковое лесничество Ерунаковское Урочище Ерунаковское  
Лесорастительная зона Южно-Сибирская горная  
Лесной район Алтае-Саянский горно-таежный

**Карточка обследования участка № 1/2019 год**  
при выборе способа и технологии лесовосстановления

1. № квартала 77, № выдела 22.
  2. Площадь участка, с точностью до 0,1 га - 2,1 га.
  4. Категория площади: лесовосстановления - прогалина.  
вырубка, гарь, иная (год, месяц) \_\_\_\_\_
  5. Исходный породный состав участка лесовосстановления, \_\_\_\_\_  
до вырубки, гари, гибели \_\_\_\_\_
  6. Условия для работы техники:
    - 6.1. Количество пней, шт./га: всего \_\_\_\_\_ - \_\_\_\_\_, ср. диаметр \_\_\_\_\_ - \_\_\_\_\_
    - 6.2. Захламленность, м<sup>3</sup>/га \_\_\_\_\_ нет \_\_\_\_\_  
отсутствует - менее 10 м<sup>3</sup>/га, слабая - 10-20 м<sup>3</sup>/га, средняя - 21-50 м<sup>3</sup>/га, сильная > 50 м<sup>3</sup>/га
  7. Лесорастительные условия.
    - 7.1. Рельеф - склон ЮВ-15.
    - 7.2. Группа типов леса - разнотравная
    - 7.3. Тип условий местопроизрастания - РТ
    - 7.4. Почва - темно-серая лесная, сильносуглинистая, влажная.  
тип, механический состав, степень увлажнения \_\_\_\_\_
    - 7.5. Степень задержания почвы - средняя  
отсутствует - до 10 %, слабая - 11-30 %, средняя - 31-50 %, сильная > 50 %
  8. Характеристика подроста (перечётная ведомость прилагается):
    - 8.1. Средний возраст подроста, лет - \_\_\_\_\_, Средняя высота подроста, м - \_\_\_\_\_.
    - 8.2. Жизнеспособность подроста - \_\_\_\_\_  
жизнеспособный, нежизнеспособный \_\_\_\_\_
    - 8.3. Количество тыс.шт./га: всего ; в т.ч. по породам - \_\_\_\_\_
    - 8.4. Категория густоты - \_\_\_\_\_  
редкий, средний, густой \_\_\_\_\_
    - 8.5. Встречаемость подроста, % - \_\_\_\_\_
    - 8.6. Соответствие лесорастительным и иным условиям: - \_\_\_\_\_  
соответствует - замена не требуется, не соответствует - замена требуется
  9. Источники обсеменения - единичные деревья 10С  
порода, источник: одиночные (шт./га), куртины, полосы, стены леса
  10. Характеристика санитарного состояния - отсутствуют вредители и болезни.  
заселенность вредными организмами, болезни леса
  11. Предложения для разработки Проекта лесовосстановления:
    - 11.1. Способ лесовосстановления - искусственный (лесные культуры).  
естественный, искусственный (лесные культуры), комбинированный
    - 11.2. Главные (целевые) породы - Ель.
    - 11.3. Срок лесовосстановления - \_\_\_\_\_  
начало, окончание (месяц, год)
  12. Необходимость проведения предварительных и сопутствующих мероприятий:  
очистка вырубки, гари расчистка участка  
санитарные \_\_\_\_\_  
противопожарные - прокладка стандартной противопожарной минерализованной полосы, по периметру участка  
иные предложения \_\_\_\_\_
- Исполнитель(и): ст. инспектор \_\_\_\_\_  
должность \_\_\_\_\_  
« \_\_\_\_\_ » \_\_\_\_\_ 2019 г.
- \_\_\_\_\_  \_\_\_\_\_  
подпись
- Шелгачев А.А.  
ФИО
- Схема лесного участка прилагается к Карточке (масштаб 1:10000).

Перечетная ведомость  
жизнеспособного подроста при обследовании  
участка

Лесничество (лесопарк) Новокузнецкое. Участковое лесничество Ерунаковское. Урочище  
Ерунаковское. Квартал № 77. Выдел № 22.

Площадь 1 пробной площади 20 метров квадратных.

Номер пробной площади(п.п.) номера учётных площадок	Порода	Распределение подроста по высоте, шт.				Средняя высота, м	Средний возраст, лет
		Мелкий (до 0,5 м.)	Средний (0,51-1,5 м)	Крупный (свыше 1,5 м)	Итого		
1	2	3	4	5	6	7	8
1							
2							
3							
4							
5							
6							
7							
8							
9							
10							
11							
12							
13							
Всего по участку							
Коэффициент перевода		0,5	0,8	1,0			
С учётом коэффициента							
Итого среднего по высоте подроста							

Исполнитель(и): ст. инспектор  
должность

  
подпись

Шелгачев А.А.  
ФИО

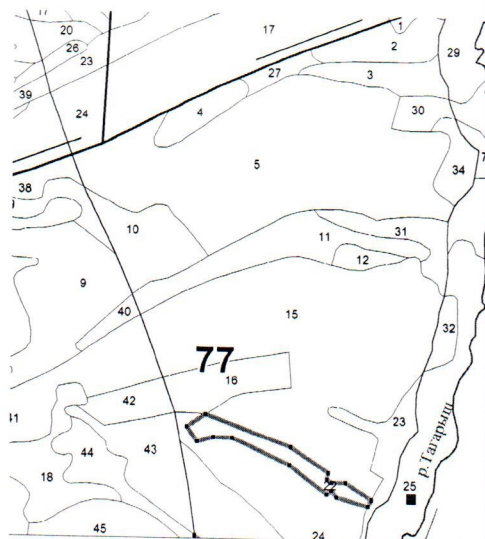


Схема  
лесного участка, отведенного под искусственное лесовосстановление


Местоположение лесного участка:

Лесничество Новокузнецкое, участковое лесничество Ерунаковское  
урочище Ерунаковское, номер квартала 77, номера выделов 22,  
площадь участка 2,1 га

Масштаб 1:10000



Условные обозначения

-  - граница лесного участка / граница выдела (с нумерацией)  
- привязка  
- неэксплуатационные участки (с привязкой)

Линии	Направление	Длина, м
1	СЗ:80°	469
2	ЮЗ:68°	93
3	СВ:50°	303
4	ЮВ:63°	121
5	ЮЗ:5°	170

Схему составил: СТ. инспектор  
(Ф.И.О., должность, подпись)

Шелгачев А.А.